

Утверждена

Приказом Муниципального казенного
учреждения «Управление имущественных и
земельных ресурсов» Петушинского района
Владимирской области

от _____ № _____

**Схема расположения земельного участка на кадастровом плане
территории в кадастровом квартале 33:13:090111.**

Владимирская область, Петушинский район, МО Нагорное (сельское поселение),
с. Марково.

Условный номер земельного участка - (указывается в случае, если предусматривается образование двух и более земельных участков)		
Площадь земельного участка 959 кв.м. (указывается проектная площадь образуемого земельного участка, вычисленная с использованием технологических и программных средств, в том числе размещенных на официальном сайте федерального органа исполнительной власти, уполномоченного Правительством Российской Федерации на осуществление государственного кадастрового учета, государственной регистрации прав, ведение Единого государственного реестра недвижимости и предоставление сведений, содержащихся в Едином государственном реестре недвижимости, в информационно-телекоммуникационной сети "Интернет" (далее - официальный сайт), с округлением до 1 квадратного метра. Указанное значение площади земельного участка может быть уточнено при проведении кадастровых работ не более чем на десять процентов)		
Обозначение характерных точек границы	Координаты, МСК-33 (указываются в случае подготовки схемы расположения земельного участка с использованием технологических и программных средств, в том числе размещенных на официальном сайте. Значения координат, полученные с использованием указанных технологических и программных средств, указываются с округлением до 0,01 метра)	
	X	Y
1	2	3
1	161297.81	152842.69
2	161285.47	152823.19
3	161301.56	152814.48
4	161324.61	152794.86
5	161335.76	152810.02
6	161331.44	152813.65
7	161304.00	152837.43
1	161297.81	152842.69

33:13:090111:479

2338

33:13:090111:484

2

H 2

5

H 2

6

1

4

4

33:13:090111:1015

33:13:090111:101

4 3

33:13:090111:1038

7

20

303

3

1

3

502

33:13:09011

13:090111:1345

33:13:090111:98

2




1

33:13:090111:98

4 19

Масштаб 1:750

Условные обозначения:

-  - граница образуемого земельного участка
-  - граница кадастрового квартала
-  - граница ЗОУИТ