

Утверждена

Приказом МУ «Управление имущественных и земельных ресурсов»
(наименование документа об утверждении, включая наименования

органов государственной власти или органов местного

самоуправления, принявших решение об утверждении схемы

№

или подписавших соглашение о перераспределении земельных участков)

от

№

**Схема расположения земельного участка или земельных участков
на кадастровом плане территории в кадастровом квартале 33:13:070108
Российская Федерация, Владимирская область, Петушинский м.р.-н, с.п. Петушинское, д.
Костино**

Условный номер земельного участка -

(указывается в случае, если предусматривается образование двух и более земельных участков)

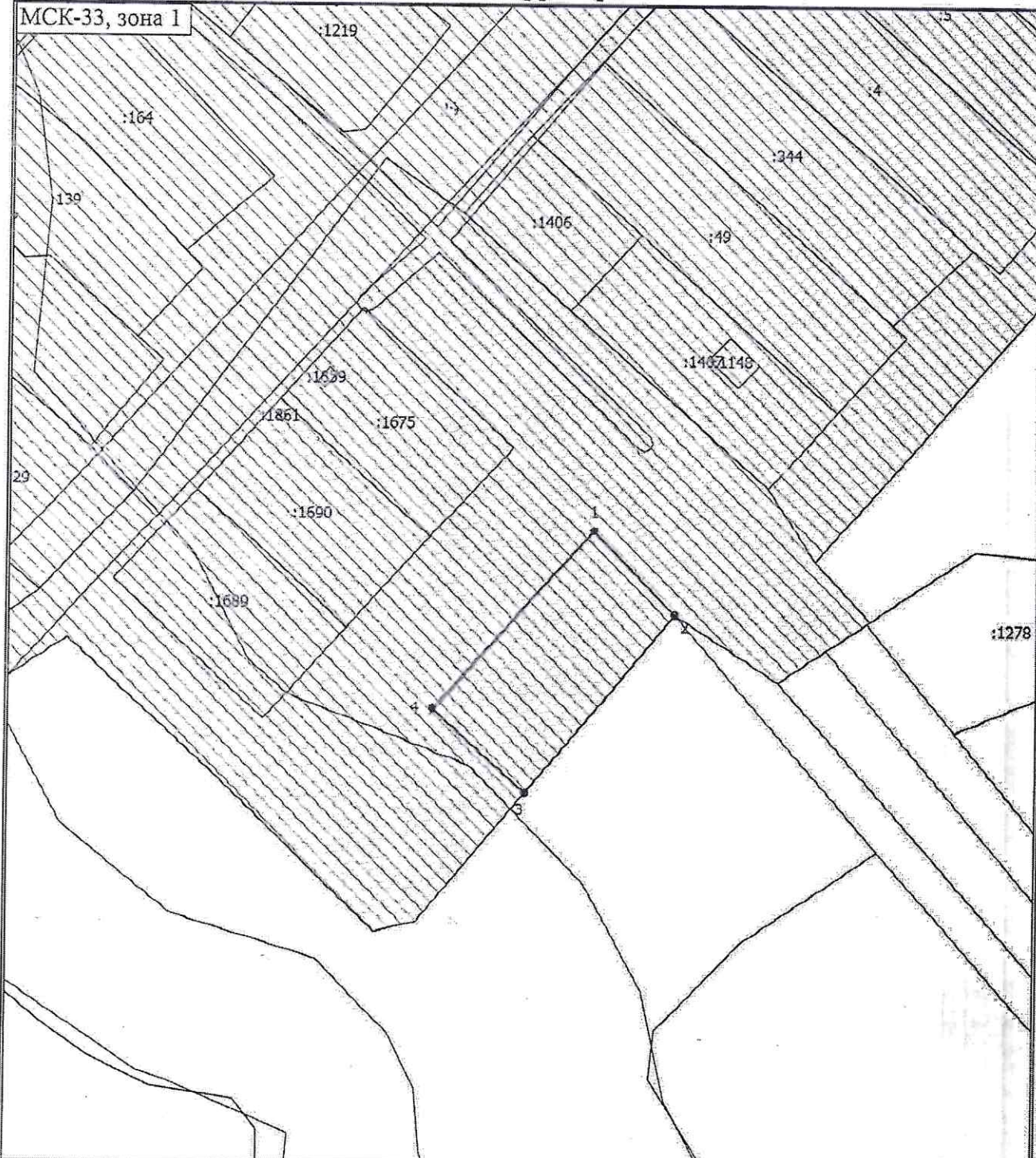
Площадь земельного участка 1694 м²

(указывается проектная площадь образуемого земельного участка, вычисленная с использованием технологических и программных средств, в том числе размещенных на официальном сайте федерального органа исполнительной власти, уполномоченного Правительством Российской Федерации на осуществление государственного кадастрового учета, государственной регистрации прав, ведение Единого государственного реестра недвижимости и предоставление сведений, содержащихся в Едином государственном реестре недвижимости, в информационно-телекоммуникационной сети "Интернет" (далее - официальный сайт), с округлением до 1 квадратного метра. Указанное значение площади земельного участка может быть уточнено при проведении кадастровых работ не более чем на десять процентов)

Обозначение характерных точек границ	Координаты, м	
	X	Y
	2	3
1	174233.33	156585.30
2	174212.86	156605.18
3	174169.49	156569.13
4	174190.02	156546.33
1	174233.33	156585.30





Схема расположения земельного участка или земельных участков на кадастровом плане территории

МСК-33, зона I



Масштаб 1:1400

Условные обозначения

-  - Часть границы, местоположение которой определено при выполнении кадастровых работ
-  - Характерная точка границы земельного участка, сведения ЕГРН о которой соответствуют требованиям, установленным в соответствии с частью 13 статьи 22 Федерального закона от 13 июля 2015 г. N 218-ФЗ "О государственной регистрации недвижимости"
- 1** - Обозначение новой характерной точки
- :1278** - Кадастровый номер земельного участка
-  - Характерная точка границы земельного участка, сведения о которой отсутствуют в ЕГРН, местоположение которой определено при кадастровых работах (новая характерная точка)
-  - Территориальная зона 33:13-7 275