

Утверждена

Приказом муниципального казенного учреждения

(наименование документа об утверждении, включая наименования органов государственной власти или

«Управление имущественных и земельных ресурсов»

органов местного самоуправления, принявших решение об утверждении схемы или

Петушинского района Владимирской области

подписавших соглашение о перераспределении земельных участков)

от

№

Схема расположения земельного участка  
на кадастровом плане территории  
кадастрового квартала 33:13:080219

Площадь земельного участка

2 000 м<sup>2</sup>

(указывается проектная площадь образуемого земельного участка, вычисленная с использованием технологических и программных средств, в том числе размещенных на официальном сайте федерального органа исполнительной власти, уполномоченного Правительством Российской Федерации на осуществление государственного кадастрового учета, государственной регистрации прав, ведение Единого государственного реестра недвижимости и предоставление сведений, содержащихся в Едином государственном реестре недвижимости, в информационно-телекоммуникационной сети "Интернет" (далее - официальный сайт), с округлением до 1 квадратного метра. Указанное значение площади земельного участка может быть уточнено при проведении кадастровых работ не более чем на десять процентов)

Обозначение  
характерных  
точек границ

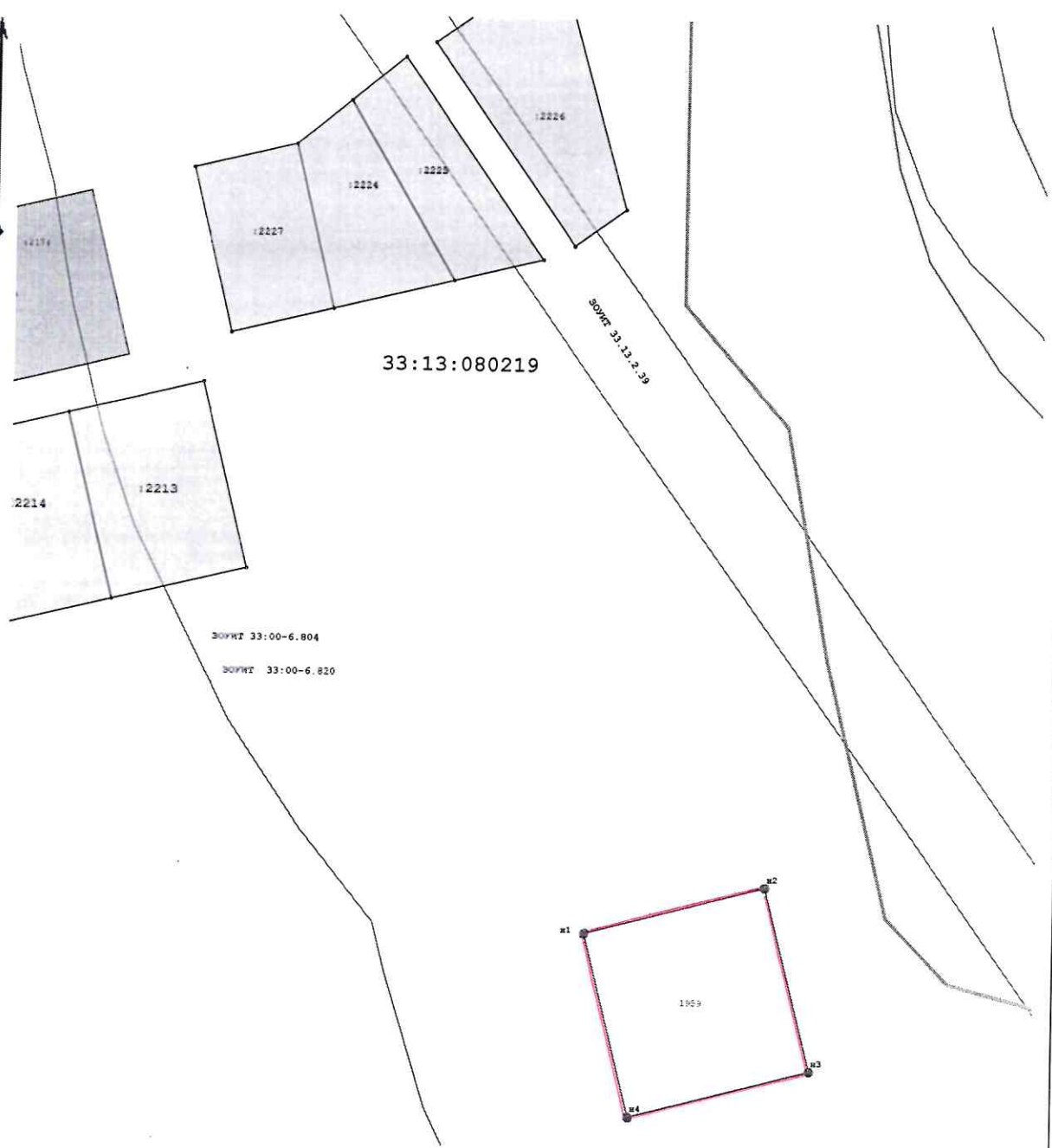
Координаты, МСК-33, зона 1, м

(указываются в случае подготовки схемы расположения земельного участка с использованием технологических и программных средств, в том числе размещенных на официальном сайте. Значения координат, полученные с использованием указанных технологических и программных средств, указываются с округлением до 0,01 метра)

1	X	Y
	2	3
н1	172 654,90	178 523,37
н2	172 666,33	178 566,21
н3	172 622,77	178 577,48
н4	172 611,26	178 534,46
н1	172 654,90	178 523,37





Место нахождения объекта:

601112, Российская Федерация, Владимирская область, Петушинский р-н,  
МО Пекшинское с/п, Пекша д



МСК-33, зона 1  
Масштаб 1:1 500

**Условные обозначения:**

-  :ЗУ1 - Условное обозначение образуемого земельного участка
-  - Проектная граница образуемого земельного участка
-  - Граница кадастрового квартала
- 33:13:080219 - Номер кадастрового квартала в котором расположен образуемый земельный участок.
- 33:00-6.804 - Реестровый номер границы зон с особыми условиями использования территории
-  - обозначение границ зон с особыми условиями использования территории