

Утверждена

Постановлением администрации

Петушинского района

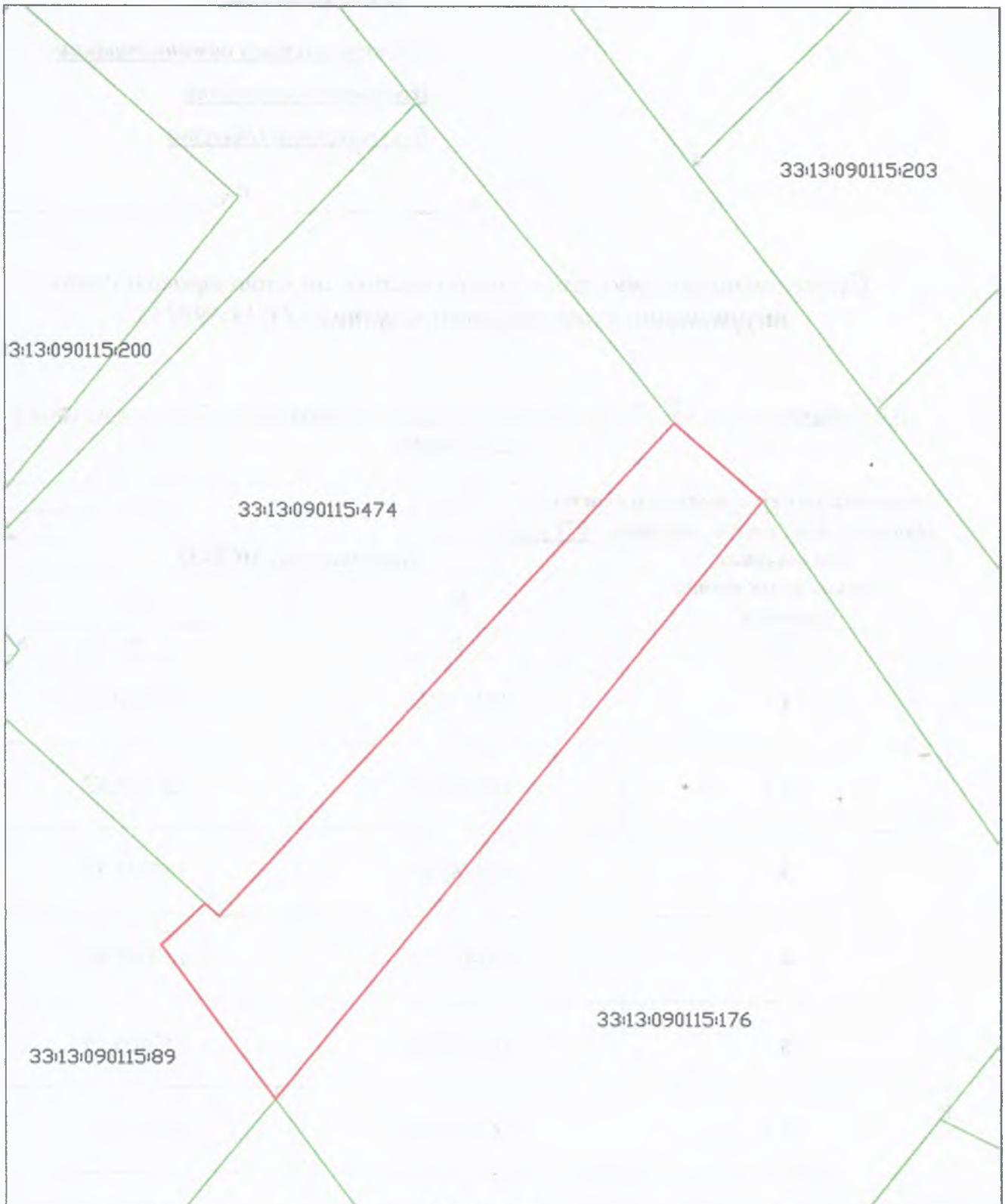
Владимирской Области

от \_\_\_\_\_ № \_\_\_\_\_

**Схема расположения земельного участка на кадастровом плане территории в кадастровом квартале 33:13:090115.**



Владимирская область, Петушинский район, МО Петушинское (сельское поселение), д. Богдарня.

<b>Условный номер земельного участка -</b>		
<b>Площадь земельного участка 671 кв.м.</b>		
<b>Обозначение характерных точек границы</b>	<b>Координаты, МСК-33</b>	
	<b>X</b>	<b>Y</b>
<b>1</b>	<b>2</b>	<b>3</b>
1	161508.73	157050.28
2	161478.57	157025.62
3	161461.67	157011.59
4	161473.76	157002.62
5	161477.04	157006.10
6	161476.03	157007.21
7	161514.80	157043.25
1	161508.73	157050.28



**Масштаб 1:1000**

**Условные обозначения:**

-  - граница образуемого земельного участка
-  - граница кадастрового квартала