

Утверждена

Муниципальным казенным учреждением «Управление имущественных и земельных ресурсов» Петушинского района Владимирской области
(наименование документа об утверждении, включая наименования органов государственной власти или органов местного самоуправления, принявших решение об утверждении схемы или подписавших соглашение о перераспределении земельных участков)

№ _____

**Схема расположения земельного участка на кадастровом плане территории в кадастровом квартале 33:13:070203
Российская Федерация, Владимирская область, Петушинский район,
МО Петушинское (сельское поселение), д. Старые Петушки**

Условный номер земельного участка

(указывается в случае, если предусматривается образование двух и более земельных участков)

Система координат: МСК-33

Площадь земельного участка 1000 м²

(указывается проектная площадь образуемого земельного участка, вычисленная с использованием технологических и программных средств, в том числе размещенных на официальном сайте федерального органа исполнительной власти, уполномоченного Правительством Российской Федерации на осуществление государственного кадастрового учета, государственной регистрации прав, ведение Единого государственного реестра недвижимости и предоставление сведений, содержащихся в Едином государственном реестре недвижимости, в информационно-телекоммуникационной сети "Интернет" (далее - официальный сайт), с округлением до 1 квадратного метра. Указанное значение площади земельного участка может быть уточнено при проведении кадастровых работ не более чем на десять процентов)

Обозначение характерных точек границ

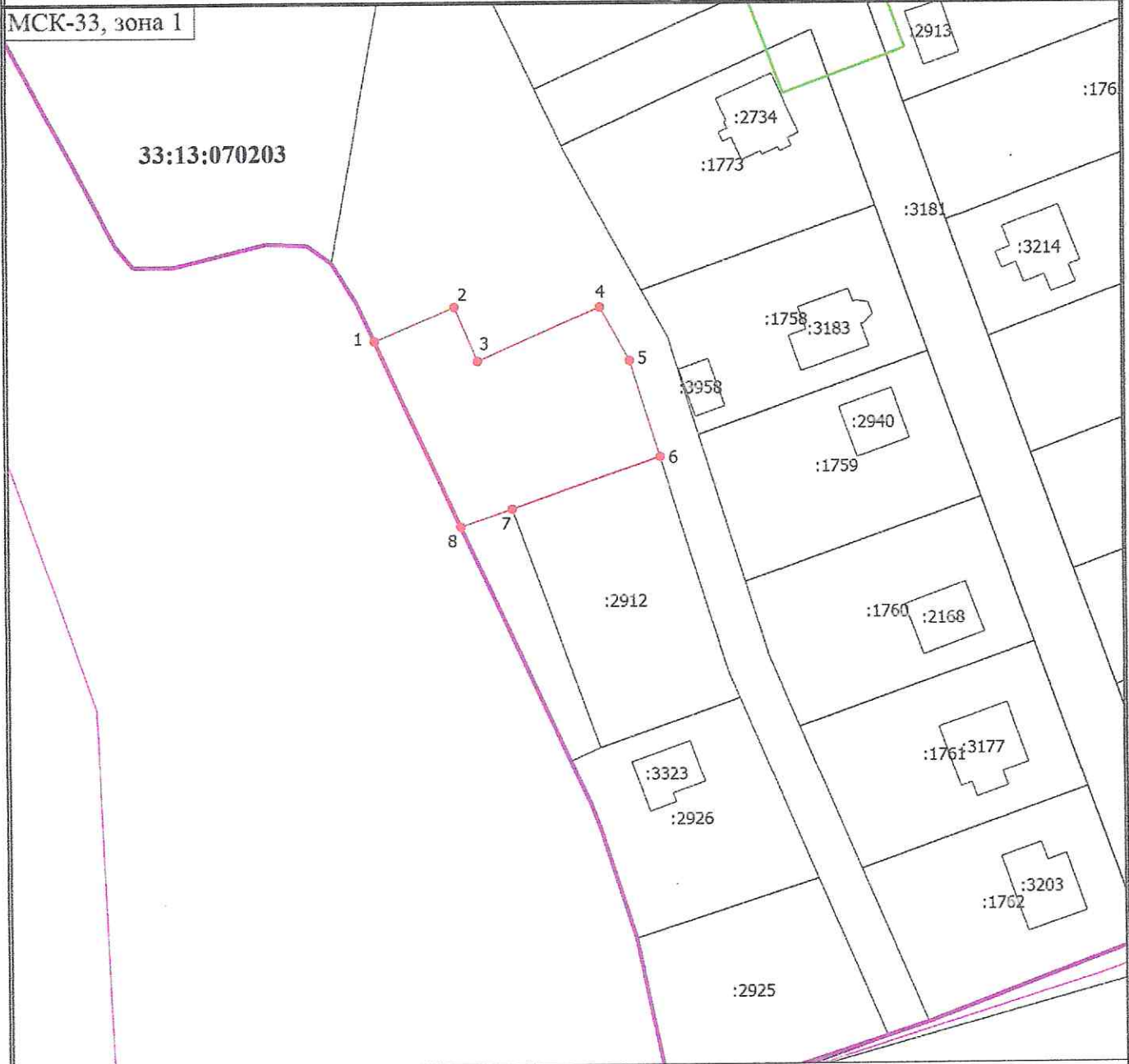
Координаты, м

(указываются в случае подготовки схемы расположения земельного участка с использованием технологических и программных средств, в том числе размещенных на официальном сайте. Значения координат, полученные с использованием указанных технологических и программных средств, указываются с округлением до 0,01 метра)

	Координаты, м	
	X	Y
1	2	3
1	168415.93	164150.00
2	168421.42	164162.84
3	168412.67	164166.56
4	168421.31	164186.25
5	168412.65	164191.00
6	168397.17	164195.76
7	168388.81	164171.94
8	168385.95	164163.69
1	168415.93	164150.00








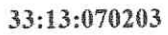
Схема расположения земельного участка или земельных участков на кадастровом плане территории

МСК-33, зона 1



Масштаб 1:1000

Условные обозначения

-  - Часть границы, местоположение которой определено при выполнении кадастровых работ
-  - Характерная точка границы земельного участка, сведения о которой отсутствуют в ЕГРН, местоположение которой определено при кадастровых работах (новая характерная точка)
-  - Обозначение новой характерной точки
-  - Кадастровый номер земельного участка
-  - Кадастровый номер здания
-  - Часть границы, сведения ЕГРН о которой позволяют однозначно определить ее положение на местности
-  - Граница муниципального образования
-  - Номер кадастрового квартала