

Утверждена

Постановлением администрации

Петушинского района

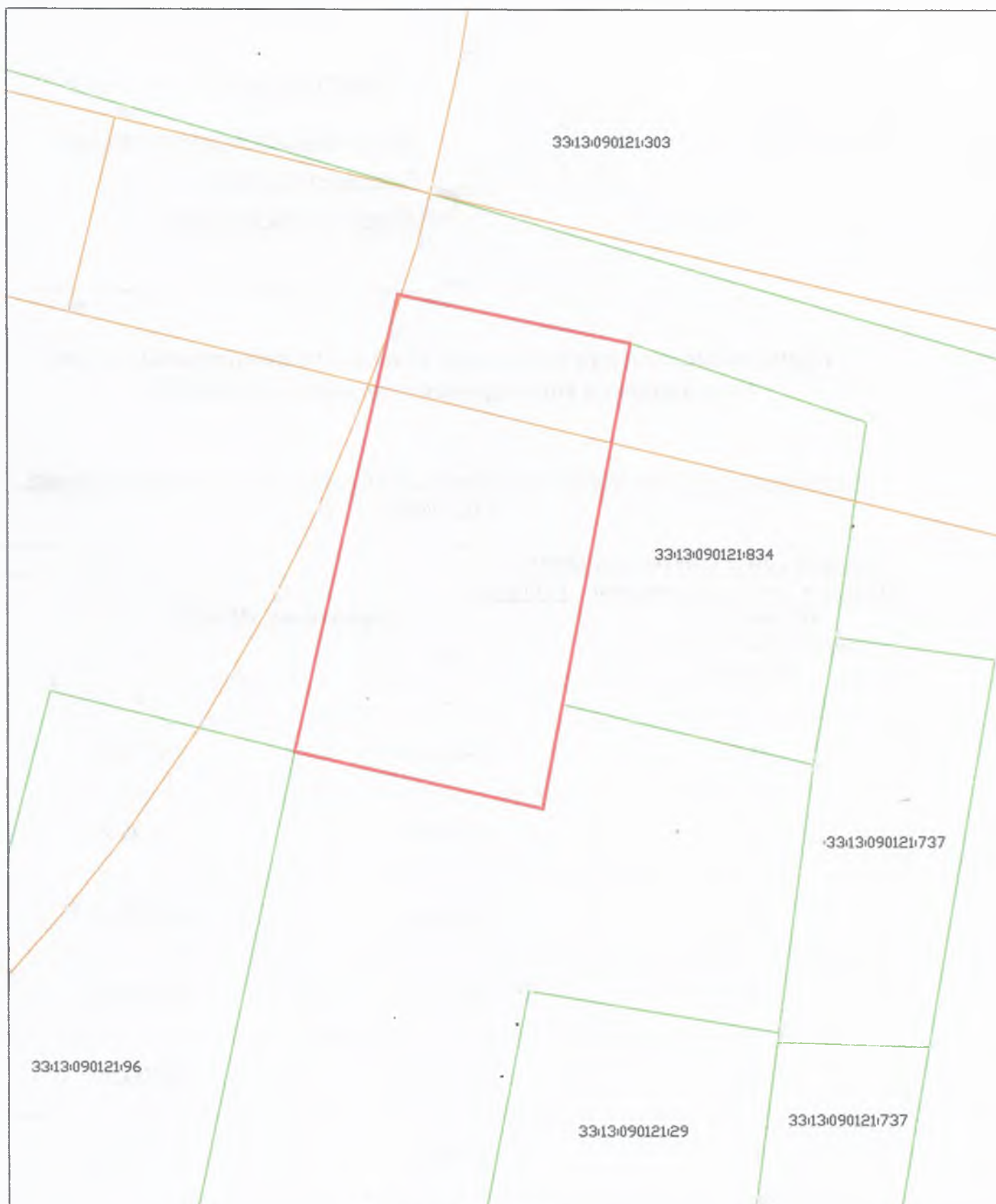
Владимирской Области

от _____ № _____

**Схема расположения земельного участка на кадастровом плане
территории в кадастровом квартале 33:13:090121.**




Владимирская область, Петушинский район, МО Петушинское (сельское поселение),
д. Крутово.

Условный номер земельного участка -		
Площадь земельного участка <u>1285 кв.м.</u>		
Обозначение характерных точек границы	Координаты, МСК-33	
	X	Y
1	2	3
1	164989.45	161774.33
2	164984.35	161798.90
3	164946.50	161791.64
4	164935.54	161789.53
5	164941.52	161763.30
1	164989.45	161774.33



Масштаб 1:1000

Условные обозначения:

-  - граница образуемого земельного участка
-  - граница кадастрового квартала
-  - граница ЗОУИТ