

(наименование документа об утверждении, включая наименование органов государственной власти или органов местного самоуправления, принявших решение об утверждении схемы или подлинника соглашения о перераспределении земельных участков)

от _____ № _____

Схема расположения земельного участка или земельных участков на кадастровом плане территории

Система координат: МСК-33

Условный номер земельного участка _____ :ЗУУ
 (указывается в случае, если предусматривается образование двух и более смежных участков)

Площадь земельного участка _____ 1 477 _____ М²
 (указывается проектная площадь образуемого земельного участка, вычисленная с использованием технологических и программных средств, в том числе размещенных на официальном сайте федерального органа исполнительной власти, уполномоченного Правительством Российской Федерации на осуществление государственного кадастрового учета, государственной регистрации прав, ведения Единого государственного реестра недвижимости и предоставление сведений, содержащихся в Едином государственном реестре недвижимости, в информационно-телекоммуникационной сети "Интернет" (далее - официальный сайт), с округлением до 1 квадратного метра. Указанное значение площади земельного участка может быть уточнено при проведении кадастровых работ не более чем на десять процентов)

Обозначение характерных точек границ	Координаты		Обозначение характерных точек границ	Координаты	
	(указываются в случае подготовки схемы расположения земельного участка с использованием технологических и программных средств, в том числе размещенных на официальном сайте. Значения координат, полученные с использованием указанных технологических и программных средств, указываются с округлением до 0,01 метра)			(указываются в случае подготовки схемы расположения земельного участка с использованием технологических и программных средств, в том числе размещенных на официальном сайте. Значения координат, полученные с использованием указанных технологических и программных средств, указываются с округлением до 0,01 метра)	
	X	Y		X	Y
н1	161 280,89	151 325,15	н4	161 256,60	151 310,90
н2	161 254,34	151 370,40	н1	161 280,89	151 325,15
н3	161 230,05	151 356,15			

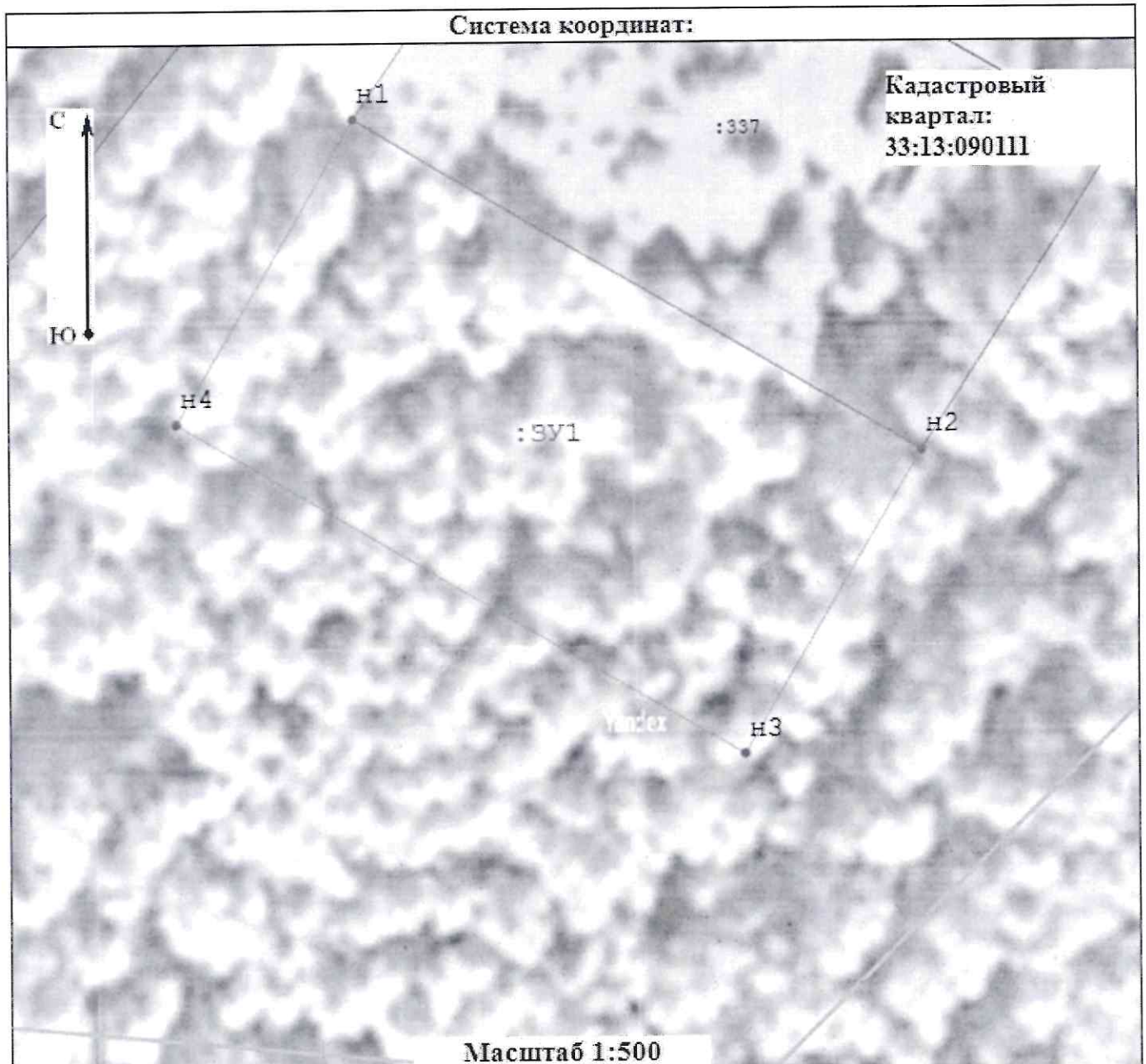
Масштаб 1: _____

Утверждена








(наименование документа об утверждении, включая наименование органов государственной власти или органов местного самоуправления, принявших решение об утверждении схем и/или подшивочных соотношения о перераспределении земельных участков)

от _____ № _____

Схема расположения земельного участка или земельных участков на кадастровом плане территории



Условные обозначения:

-  -- Характерная точка границы земельного участка, сведения о которой - Отсутствует в ЕГРН, местоположение которой определено при кадастровых работах (новая характерная точка)
-  -- Обозначение новой характерной точки.
-  -- Границы кадастрового квартала
-  -- Часть границы, сведения ЕГРН о которой позволяют однозначно определить ее положение на местности
-  -- Часть границы, местоположение которой определено при выполнении кадастровых работ
-  -- образуемый земельный участок
-  -- Кадастровый номер земельного участка