

Утверждена

(наименование документа об утверждении, включая наименования органов государственной власти или

органов местного самоуправления, принявших решение об утверждении схемы или

подписавших соглашение о перераспределении земельных участков)

от _____ № _____

Схема расположения земельного участка или земельных участков на кадастровом плане территории

Площадь земельного участка 1 070 м ²		
(указывается проектная площадь образуемого земельного участка, вычисленная с использованием технологических и программных средств, в том числе размещенных на официальном сайте федерального органа исполнительной власти, уполномоченного Правительством Российской Федерации на осуществление государственного кадастрового учета, государственной регистрации прав, ведение Единого государственного реестра недвижимости и предоставление сведений, содержащихся в Едином государственном реестре недвижимости, в информационно-телекоммуникационной сети "Интернет" (далее - официальный сайт), с округлением до 1 квадратного метра. Указанное значение площади земельного участка может быть уточнено при проведении кадастровых работ не более чем на десять процентов)		
Обозначение характерных точек границ	Координаты, м	
	(указываются в случае подготовки схемы расположения земельного участка с использованием технологических и программных средств, в том числе размещенных на официальном сайте. Значения координат, полученные с использованием указанных технологических и программных средств, указываются с округлением до 0,01 метра)	
	X	Y
1	2	3
н5	160 891,94	156 795,84
н1	160 860,90	156 781,55
н2	160 872,92	156 749,11
н3	160 891,51	156 763,12
н4	160 902,53	156 766,19
н5	160 891,94	156 795,84

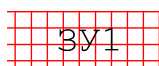


Масштаб 1:1 300

Условные обозначения:



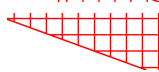
- образуемый земельный участок



- обозначение образуемого земельного участка




- образуемая точка, сведения о которой позволяют однозначно определить её местоположение



- вновь образованная часть границы, сведения о которой достаточны для определения её местоположения



- кадастровый номер земельного участка




- земельный участок включенный в ЕГРН



- границы ОКС



- граница кадастрового квартала



- граница населенного пункта



- границы ЗОУИТ

33:13:090118

- номер кадастрового квартала

МСК-33, зона 1

- система координат