

Утверждена

(наименование документа об утверждении, включая наименования органов государственной власти или органов местного самоуправления, принявших решение об утверждении схемы или подписавших соглашение о перераспределении земельных участков)

от _____

№ _____

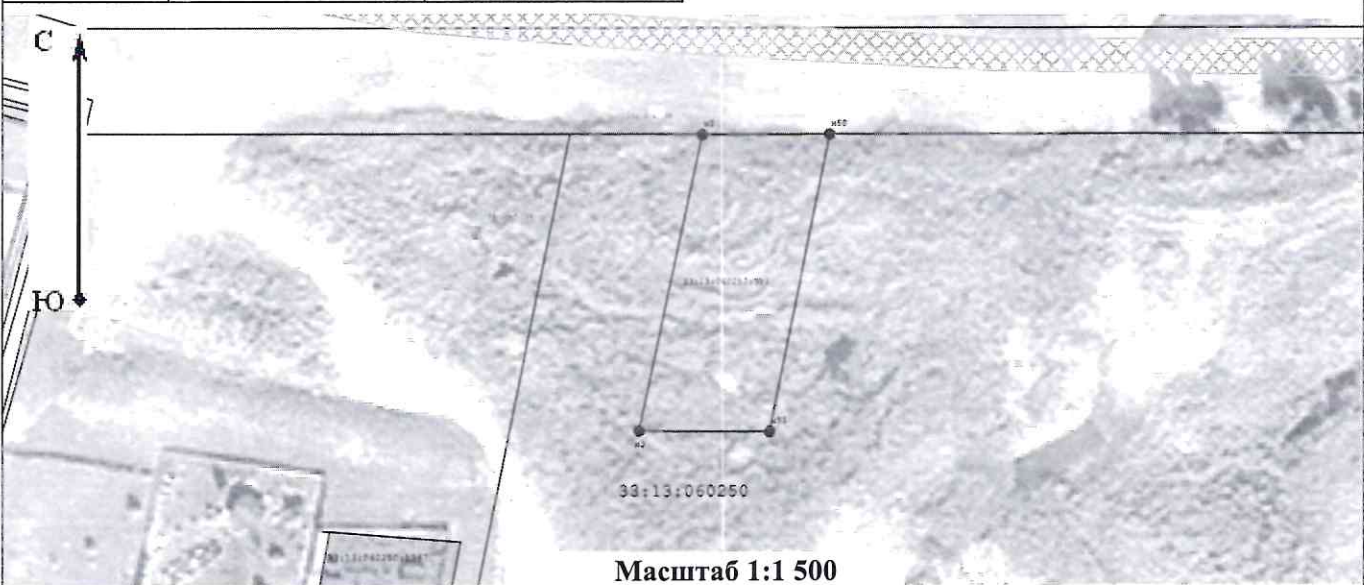
Схема расположения земельного участка или земельных участков на кадастровом плане территории

Система координат: МСК-33 зона 1






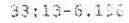
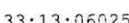

Условный номер земельного участка 33:13:060250:3У1
(указывается в случае, если предусматривается образование двух и более земельных участков)

Площадь земельного участка 1 500 М²
(указывается проектная площадь образуемого земельного участка, вычисленная с использованием технологических и программных средств, в том числе размещенных на официальном сайте федерального органа исполнительной власти, уполномоченного Правительством Российской Федерации на осуществление государственного кадастрового учета, государственной регистрации прав, ведение Единого государственного реестра недвижимости и предоставление сведений, содержащихся в Едином государственном реестре недвижимости, в информационно-телекоммуникационной сети "Интернет" (далее - официальный сайт), с округлением до 1 квадратного метра. Указанное значение площади земельного участка может быть уточнено при проведении кадастровых работ не более чем на десять процентов)

Обозначение характерных точек границ	Координаты		Обозначение характерных точек границ	Координаты	
	(указываются в случае подготовки схемы расположения земельного участка с использованием технологических и программных средств, в том числе размещенных на официальном сайте. Значения координат, полученные с использованием указанных технологических и программных средств, указываются с округлением до 0,01 метра)			(указываются в случае подготовки схемы расположения земельного участка с использованием технологических и программных средств, в том числе размещенных на официальном сайте. Значения координат, полученные с использованием указанных технологических и программных средств, указываются с округлением до 0,01 метра)	
	X	Y		X	Y
н2	163 389,62	142 827,56	н3	163 330,99	142 815,10
н50	163 389,72	142 852,79	н2	163 389,62	142 827,56
н51	163 330,82	142 840,91			



Условные обозначения:

-  - Часть границы, сведения ЕГРН о которой позволяют однозначно определить ее положение на местности
-  - Часть границы, местоположение которой определено при выполнении кадастровых работ
-  - Характерная точка границы земельного участка, с ведения о которой отсутствуют в ЕГРН, местоположение которой определено при кадастровых работах
-  - Земли общего пользования (подъезд)
-  - Границы зоны с особыми условиями использования территории (ЗОУИТ)
-  - Номер ЗОУИТ
-  - Обозначение кадастрового квартала
-  - Надпись кадастрового номера земельного участка