

Утверждена

Приказом Муниципального казенного учреждения "Управление
(наименование документа об утверждении, включая наименования

имущественных и земельных ресурсов" Петушинского района
органов государственной власти или органов местного

Владимирской области"
самоуправления, принявших решение об утверждении схемы

или подписавших соглашение о перераспределении земельных участков)

№

Схема расположения земельного участка на кадастровом плане территории в кадастровом квартале 33:13:080126

Условный номер земельного участка

(указывается в случае, если предусматривается образование двух и более земельных участков)

Система координат: МСК-33

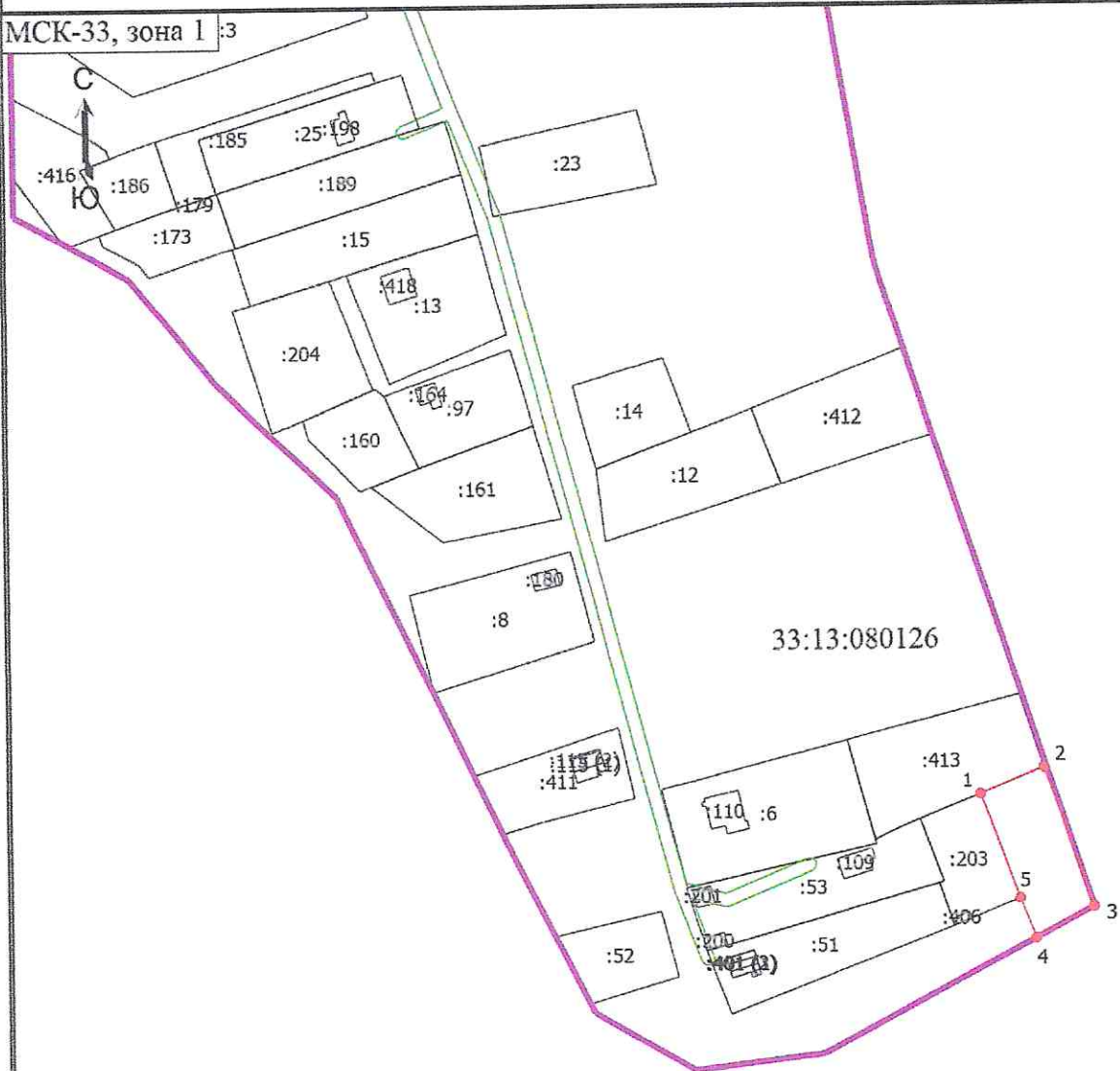
Площадь земельного участка 1269 м²

(указывается проектная площадь образуемого земельного участка, вычисленная с использованием технологических и программных средств, в том числе размещенных на официальном сайте федерального органа исполнительной власти, уполномоченного Правительством Российской Федерации на осуществление государственного кадастрового учета, государственной регистрации прав, ведение Единого государственного реестра недвижимости и предоставление сведений, содержащихся в Едином государственном реестре недвижимости, в информационно-телекоммуникационной сети "Интернет" (далее - официальный сайт), с округлением до 1 квадратного метра. Указанное значение площади земельного участка может быть уточнено при проведении кадастровых работ не более чем на десять процентов)

Обозначение характерных точек границ	Координаты, м	
	(указываются в случае подготовки схемы расположения земельного участка с использованием технологических и программных средств, в том числе размещенных на официальном сайте. Значения координат, полученные с использованием указанных технологических и программных средств, указываются с округлением до 0,01 метра)	
	X	Y
1	2	3
1	180477.31	167717.23
2	180486.53	167739.67
3	180437.11	167756.91
4	180426.17	167736.48
5	180440.30	167730.86
1	180477.31	167717.23






Схема расположения земельного участка или земельных участков на кадастровом плане территории

МСК-33, зона I :3



Масштаб 1:2500

Условные обозначения

-  - Часть границы, местоположение которой определено при выполнении кадастровых работ
- 1 - Обозначение новой характерной точки
- :3 - Кадастровый номер земельного участка
-  - Часть границы, сведения ЕГРН о которой позволяют однозначно определить ее положение на местности
-  - Характерная точка границы земельного участка, сведения о которой отсутствуют в ЕГРН, местоположение которой определено при кадастровых работах (новая характерная точка)
- 33:13:080126 - Номер кадастрового квартала
-  - Граница населенного пункта
-  - Граница территориальной зоны