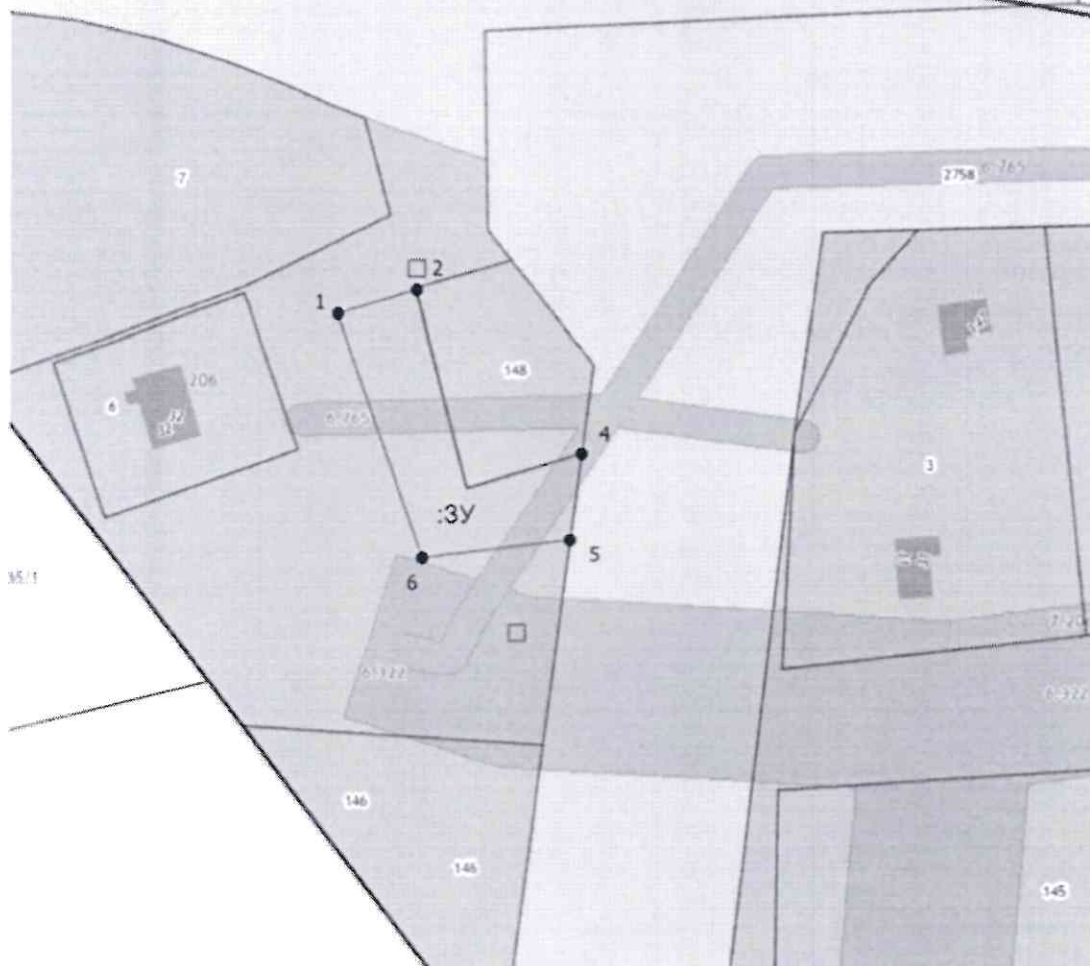


Приказом Муниципального казенного учреждения  
«Управление имущественных и земельных ресурсов»  
Петушинского района Владимирской области  
№ \_\_\_\_\_ от \_\_\_\_\_

**Схема расположения земельного участка на кадастровом плане  
территории в кадастровом квартале 33:13:060203**




Владимирская область, Петушинский район, МО Нагорное (сельское поселение), д. Ирошниково

Условный номер земельного участка: _____		
Площадь земельного участка: <u>400 м2</u>		
Обозначение характерных точек границ	Координаты, МСК-33	
	X	Y
1	2	3
1	185664.45	145000.83
2	185667.23	145010.57
3	185642.85	145016.87
4	185647.10	145030.92
5	185636.37	145029.54
6	185634.18	145011.47
1	185664.45	145000.83



Масштаб 1:1000

Условные обозначения:

-  граница образуемого земельного участка
-  граница кадастрового квартала
-  обозначение образуемого участка