

Утверждена

Постановлением администрации

Петушинского района Владимирской области

от _____ № _____

**Схема расположения земельного участка на кадастровом плане
территории в кадастровом квартале 33:13:070102.**




Владимирская область, Петушинский район, МО Петушинское (сельское поселение),
д. Колобродово

Условный номер земельного участка -		
Площадь земельного участка 807 кв.м.		
Обозначение характерных точек границы	Координаты, МСК-33	
	X	Y
1	2	3
1	180203.17	155836.13
2	180173.41	155840.46
3	180169.33	155814.07
4	180199.06	155809.49
1	180203.17	155836.13



Масштаб 1:1000

Условные обозначения:

-  - Граница образуемого земельного участка
-  - Граница кадастрового квартала
-  1 - Обозначение характерной точки границы земельного участка