

Утверждена

Постановлением администрации

Петушинского района

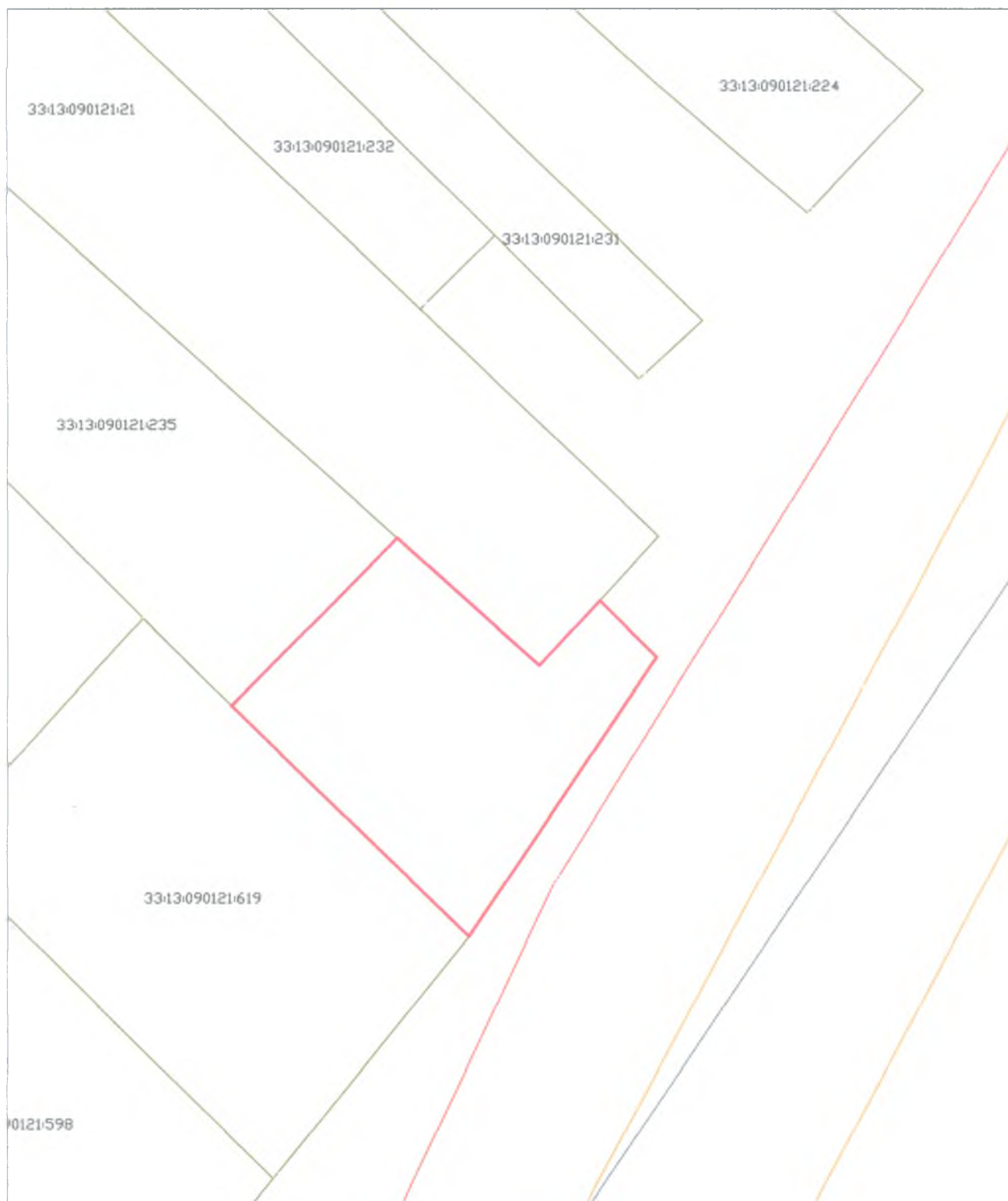
Владимирской Области

от \_\_\_\_\_ № \_\_\_\_\_



**Схема расположения земельного участка на кадастровом плане территории в кадастровом квартале 33:13:090121.**

Владимирская область, Петушинский район, МО Петушинское (сельское поселение), д. Крутово.

<b>Условный номер земельного участка -</b>		
<b>Площадь земельного участка 900 кв.м.</b>		
<b>Обозначение характерных точек границы</b>	<b>Координаты, МСК-33</b>	
	<b>X</b>	<b>Y</b>
<b>1</b>	<b>2</b>	<b>3</b>
1	163815.46	160620.00
2	163833.14	160637.30
3	163819.71	160652.13
4	163826.57	160658.39
5	163820.61	160664.35
6	163791.18	160644.79
1	163815.46	160620.00



**Условные обозначения:**

-  - граница образуемого земельного участка
-  - граница кадастрового квартала