

**Утверждена**

Постановлением Администрации

(наименование документа об утверждении, включая наименования

Петушинского района Владимирской области

органов государственной власти или органов местного

самоуправления, принявших решение об утверждении схемы

или подписавших соглашение о перераспределении земельных участков)

от

№

**Схема расположения земельного участка или земельных участков  
на кадастровом плане территории в кадастровом квартале 33:13:060270  
Российская Федерация, Владимирская область, Петушинский район, МО Нагорное (сельское  
поселение), деревня Репихово**

Условный номер земельного участка

Система координат МСК-33

Площадь земельного участка 1747 м<sup>2</sup>

Обозначение характерных точек границ	Координаты, м	
	X	Y
1	2	3
1	163311.30	141930.40
2	163334.38	141940.58
3	163304.56	142002.96
4	163281.38	141992.85
1	163311.30	141930.40



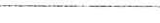
# Схема расположения земельного участка или земельных участков на кадастровом плане территории

МСК-33



Масштаб 1:1500

## Условные обозначения

-  - вновь образованная часть границы, сведения о которой достаточны для определения ее местоположения
-  - характеристическая точка границы, сведения о которой позволяют однозначно определить ее положение на местности
- 1 - обозначение новой характеристической точки
- :10 - кадастровый номер земельного участка
- :202 - кадастровый номер здания
-  - существующая часть границы, имеющиеся в ЕГРН сведения о которой достаточны для определения ее местоположения
- 33:13:060270 - номер кадастрового квартала