

Утверждена

(наименование документа об утверждении, включая наименования органов государственной власти или

органов местного самоуправления, принявших решение об утверждении схемы или

подписавших соглашение о перераспределении земельных участков)

от _____

№ _____

Схема расположения земельного участка или земельных участков на кадастровом плане территории

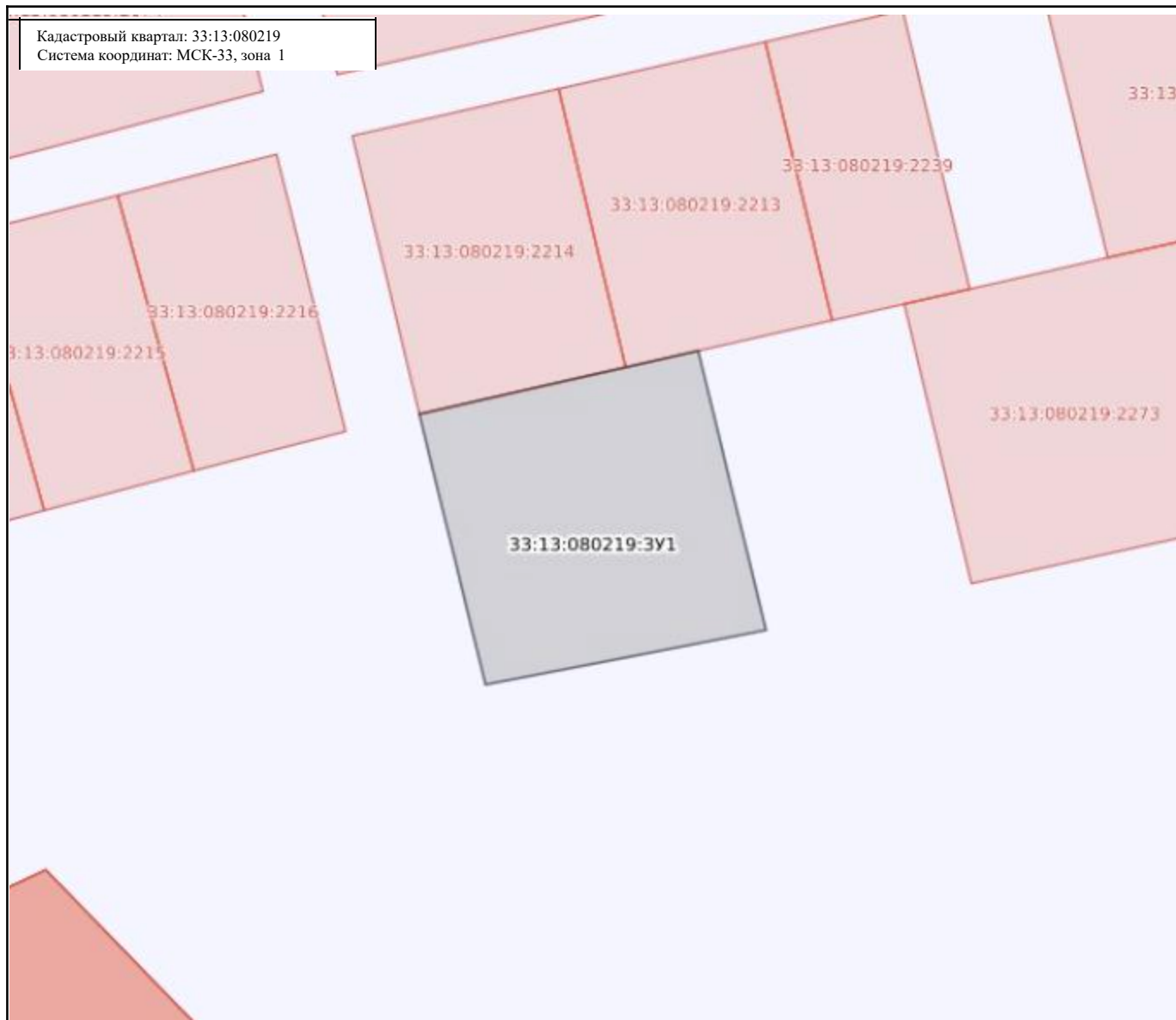
Условный номер земельного участка: 33:13:080219:ЗУ1

Площадь земельного участка _____ **2000** **м²**

(указывается проектная площадь образуемого земельного участка, вычисленная с использованием технологических и программных средств, в том числе размещенных на официальном сайте федерального органа исполнительной власти, уполномоченного Правительством Российской Федерации на осуществление государственного кадастрового учета, государственной регистрации прав, ведение Единого государственного реестра недвижимости и предоставление сведений, содержащихся в Едином государственном реестре недвижимости, в информационно телекоммуникационной сети "Интернет" (далее - официальный сайт), с округлением до 1 квадратного метра. Указанное значение площади земельного участка может быть уточнено при проведении кадастровых работ не более чем на десять процентов)

























Обозначение характерных точек границ	Координаты, м	
	X	Y
1	2	3
1	172735.83	178420.26
2	172725.29	178377.10
3	172682.26	178387.81
4	172691.40	178431.23
1	172735.83	178420.26

Кадастровый квартал: 33:13:080219
Система координат: МСК-33, зона 1



Масштаб: 1:900

Условные обозначения:

 0.00	Государственная граница Российской Федерации	 00:00-00.00	Территория опережающего развития
 00:00-00.00	Границы между субъектами Российской Федерации	 00:00-00.00	Зоны территориального развития Российской Федерации
 00:00-00.00	Границы муниципальных образований	 00:00-00.00	Игровая зона
 00:00-00.00	Границы населённых пунктов	 00:00-00.00	Лесничество
 00:00:0000000.00	Кадастровые кварталы	 00.00.0000000.00	Утвержденный проект межевания территории
 00:00:0000000.00	Сооружения	 00:00-00.00	Границы территории, в отношении которой устанавливается публичный сервитут
 00:00:0000000.00	Объекты незавершенного строительства	 00:00-00.00	Байкальская природная территория и ее экологические зоны
 00:00:0000000.00	Здания	 00:00-00.00	Территория, в отношении которой принято решение о резервировании земель для государственных и муниципальных нужд
 00:00:0000000.00	Земельные участки	 00:00:0000000.3У0	Образуемые ЗУ
 00:00-00.00	Зоны с особыми условиями использования территории		
 00:00-00.00	Территориальная зона		
 00:00-00.00	Территория объекта культурного наследия		
 00:00-00.00	Особо охраняемая природная территория		
 00:00-00.00	Особая экономическая зона		
 00:00-00.00	Охотничьи угодья		