

**УПРАВЛЕНИЕ ИМУЩЕСТВЕННЫХ И ЗЕМЕЛЬНЫЙ РЕСУРСОВ
ПЕТУШИНСКОГО МУНИЦИПАЛЬНОГО ОКРУГА
ВЛАДИМИРСКОЙ ОБЛАСТИ
П Р И К А З**

от 15.04.2026

г. Петушки

№ 337

Об установлении публичного сервитута

Рассмотрев ходатайство акционерного общества «РУССКИЕ БАШНИ» об установлении публичного сервитута, в соответствии со статьёй 23 и главой V.7. Земельного кодекса Российской Федерации, Федеральным законом от 06.10.2003 № 131-ФЗ «Об общих принципах организации местного самоуправления в Российской Федерации», Законом Владимирской области от 13.07.2004 № 65-ОЗ «О регулировании градостроительной деятельности на территории Владимирской области», сообщением о возможном установлении публичного сервитута, размещенном на официальном сайте органов местного самоуправления муниципального образования «Петушинский район» в информационно-телекоммуникационной сети «Интернет» от 10.03.2026, Уставом Петушинского муниципального округа Владимирской области, Положением об Управлении имуществом и земельными ресурсами Петушинского муниципального округа Владимирской области, утвержденным решением Совета народных депутатов Петушинского муниципального округа от 12.12.2025 № 75/7,

п р и к а з ы в а ю:

1. Установить публичный сервитут в интересах акционерного общества «РУССКИЕ БАШНИ» (ИНН 7708698177, ОГРН 1097746155968) в целях эксплуатации сооружения связи, расположенного по адресу: Владимирская область, Петушинский муниципальный округ, вблизи д. Кибирево (далее – публичный сервитут):

- в отношении части кадастрового квартала 33:13:070136 местоположение: Российская Федерация, Владимирская область, муниципальный округ Петушинский, вблизи д. Кибирево;

- в отношении части кадастрового квартала 33:13:070123 местоположение: Российская Федерация, Владимирская область, муниципальный округ Петушинский, вблизи д. Кибирево;

2. Утвердить границы публичного сервитута согласно приложению 1.

3. Установить срок действия публичного сервитута: 49 лет со дня внесения сведений о нем в Единый государственный реестр недвижимости.

4. Определить Порядок установления зон с особыми условиями использования территорий и содержания ограничений прав на земельные участки в

границах таких зон в соответствии с постановлением Правительства Российской Федерации от 20.11.2000 № 878.

5. Плата за публичный сервитут устанавливается в размере 0,1% от кадастровой стоимости земельных участков за весь срок действия публичного сервитута.

6. Акционерное общество «РУССКИЕ БАШНИ» обязано привести земельные участки в состояние, пригодное для их использования в соответствии с разрешенным использованием для размещения которого был установлен публичный сервитут.

7. Управлению имущественных и земельных ресурсов Петушинского муниципального округа Владимирской области в течение пяти рабочих дней со дня подписания настоящего приказа:

7.1. Разместить приказ на официальном сайте Петушинского муниципального округа Владимирской области.

7.2. Направить копию приказа:

7.2.1. В орган регистрации прав.

7.2.2. Обладателю публичного сервитута со сведениями о лицах, являющихся правообладателями земельных участков, в отношении которых принято решение об установлении публичного сервитута.

8. Приказ вступает в силу со дня подписания.

Начальник



С.В. ТРИШИН

ГРАФИЧЕСКОЕ ОПИСАНИЕ
местоположения границ населенных пунктов, территориальных
зон, особо охраняемых природных территорий, зон с особыми
условиями использования территории

*Публичный сервитут в отношении земель и земельных участков в целях эксплуатации сооружения связи:
 Антенно-мачтовое сооружение связи, предназначенное для размещения средств подвижной
 радиотелефонной связи № 52735-11-33-3-2*

(наименование объекта, местоположение границ которого описано (далее – объект))

Раздел 1

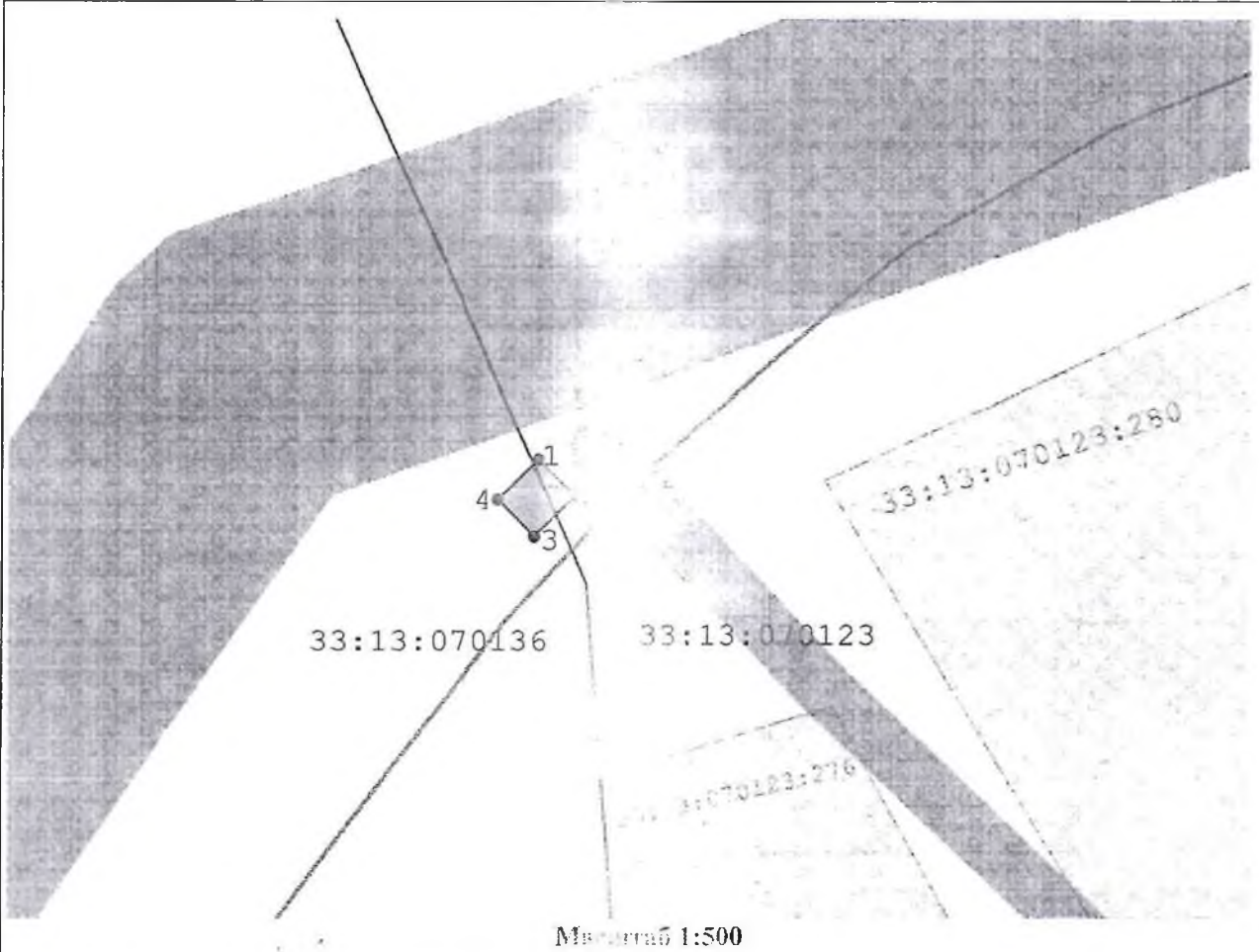
Сведения об объекте

№ п/п	Характеристики объекта	Описание характеристик
1	2	3
1	Местоположение объекта	<i>Российская Федерация, Владимирская область, муниципальный округ Петушинский, д. Кибирево</i>
2	Площадь объекта ± величина погрешности определения площади ($P \pm \Delta P$)	15 м ² ± 1 м ²
3	Иные характеристики объекта	Публичный сервитут в отношении земель и земельных участков в целях эксплуатации сооружения связи: Антенно-мачтовое сооружение связи, предназначенное для размещения средств подвижной радиотелефонной связи № 52735-11-33-3-2



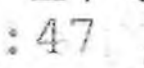




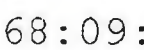
СХЕМА РАСПОЛОЖЕНИЯ ГРАНИЦ ПУБЛИЧНОГО СЕРВИТУТА

«Антенно-мачтовое сооружение связи, предназначенное для размещения средств подвижной радиотелефонной связи № 52735-11-33-3-2»

План границ объекта



Используемые условные знаки и обозначения:

-  - Границы сервитута
-  - Номер точки сервитута
-  - Кадастровый номер земельного участка
-  - Границы, имеющиеся в ЕГРН сведения о которой достаточны для определения ее местоположения
-  - Объекты капитального строительства, сведения о которых указаны в ЕГРН
-  - Границы ЗОУИТ
-  - Граница кадастрового квартала
-  - Номер кадастрового квартала