

РОССИЙСКАЯ ФЕДЕРАЦИЯ

ПОСТАНОВЛЕНИЕ

АДМИНИСТРАЦИИ ПЕТУШИНСКОГО РАЙОНА

Владимирской области

от 03.10.2025

г. Петушки

№ 994

О принятии решения о подготовке проекта межевания территории пос. Нагорный для образования земельных участков под многоквартирными домами

Рассмотрев обращение администрации Нагорного сельского поселения от 29.09.2025 № 5839, в соответствии со статьями 45, 46 Градостроительного кодекса Российской Федерации, Федеральным законом от 06.10.2003 № 131-ФЗ «Об общих принципах организации местного самоуправления в Российской Федерации», статьей 16 Федерального закона от 29.12.2004 № 189-ФЗ «О введении в действие Жилищного кодекса Российской Федерации», руководствуясь Уставом муниципального образования «Петушинский район»,

п о с т а н о в л я ю:

1. Принять решение о подготовке проекта межевания территории для образования земельных участков под многоквартирными домами, расположенными по адресу: Владимирская область, Петушинский район, МО Нагорное (сельское поселение), поселок Нагорный (далее – проект межевания территории) в соответствии со схемами согласно приложению.

2. Со дня опубликования решения о подготовке проекта межевания территории до даты назначения публичных слушаний физические или юридические лица вправе представить свои предложения о порядке, сроках подготовки и содержании документации по межеванию территории в письменной форме в отдел (инспекцию) земельно-градостроительного надзора муниципального казенного учреждения «Управление имущественных и земельных ресурсов» Петушинского района Владимирской области по адресу: Владимирская область, Петушинский район, город Петушки, Советская площадь, дом 5, кабинет № 6, телефон 8 (49243) 2-71-01, 2-43-50 e-mail: archi.18@bk.ru.

3. О начале действий по образованию земельных участков муниципальное казенное учреждение «Управление имущественных и земельных ресурсов» Петушинского района Владимирской области не позднее чем через пять рабочих дней после принятия соответствующего решения уведомляет собственников помещений в многоквартирных домах, под которыми образуются земельные участки, в том числе путем размещения или обеспечения размещения извещения, содержащего информацию о начале действий по образованию земельных участков, планируемых этапах и сроках осуществления

соответствующих действий, на информационных щитах, расположенных по месту нахождения соответствующих многоквартирных домов, а также в сетевом издании «Официальный интернет-портал правовой информации Петушинского района» в информационно-телекоммуникационной сети «Интернет» по адресу: VESTNIK-PETRAION.RU и на официальном сайте органов местного самоуправления муниципального образования «Петушинский район» и на официальном сайте муниципального образования «Нагорное сельское поселение».

4. Контроль за исполнением постановления возложить на начальника муниципального казенного учреждения «Управление имущественных и земельных ресурсов» Петушинского района Владимирской области.

5. Постановление вступает в силу со дня подписания и подлежит официальному опубликованию в районной газете «Вперёд», а также в сетевом издании «Официальный интернет-портал правовой информации Петушинского района» в информационно-телекоммуникационной сети «Интернет» по адресу: VESTNIK-PETRAION.RU, подлежит размещению на официальном сайте органов местного самоуправления муниципального образования «Петушинский район» и официальном сайте муниципального образования «Нагорное сельское поселение».

И.о. главы администрации



А.В. КОПЫТОВ

Схемы расположения земельных участков на кадастровом плане территории

Схема проектируемого земельного участка под многоквартирным домом п. Нагорный, ул. Горячкина, д. 1

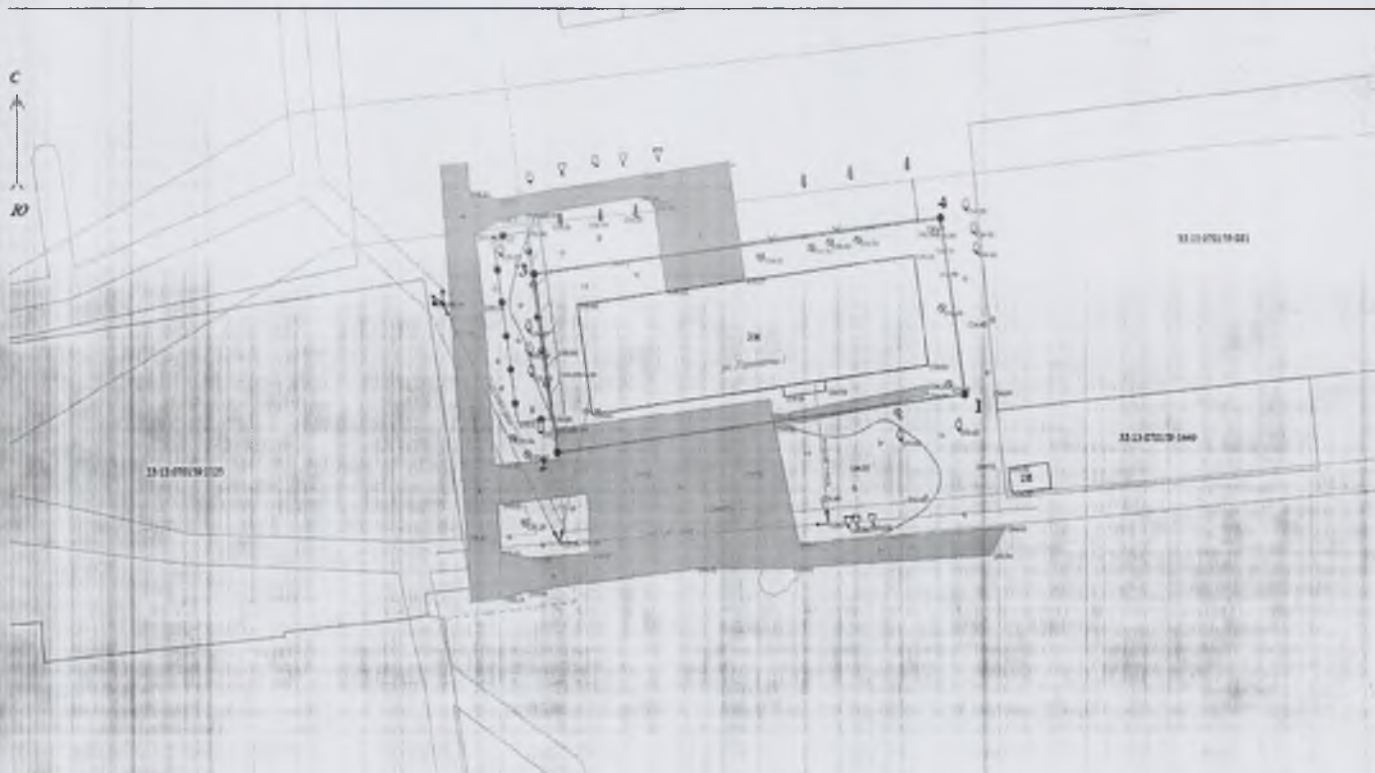


Схема проектируемых земельных участков под многоквартирными домами п. Нагорный, ул. Владимирская, д. 1, д. 2, д. 3, д. 4

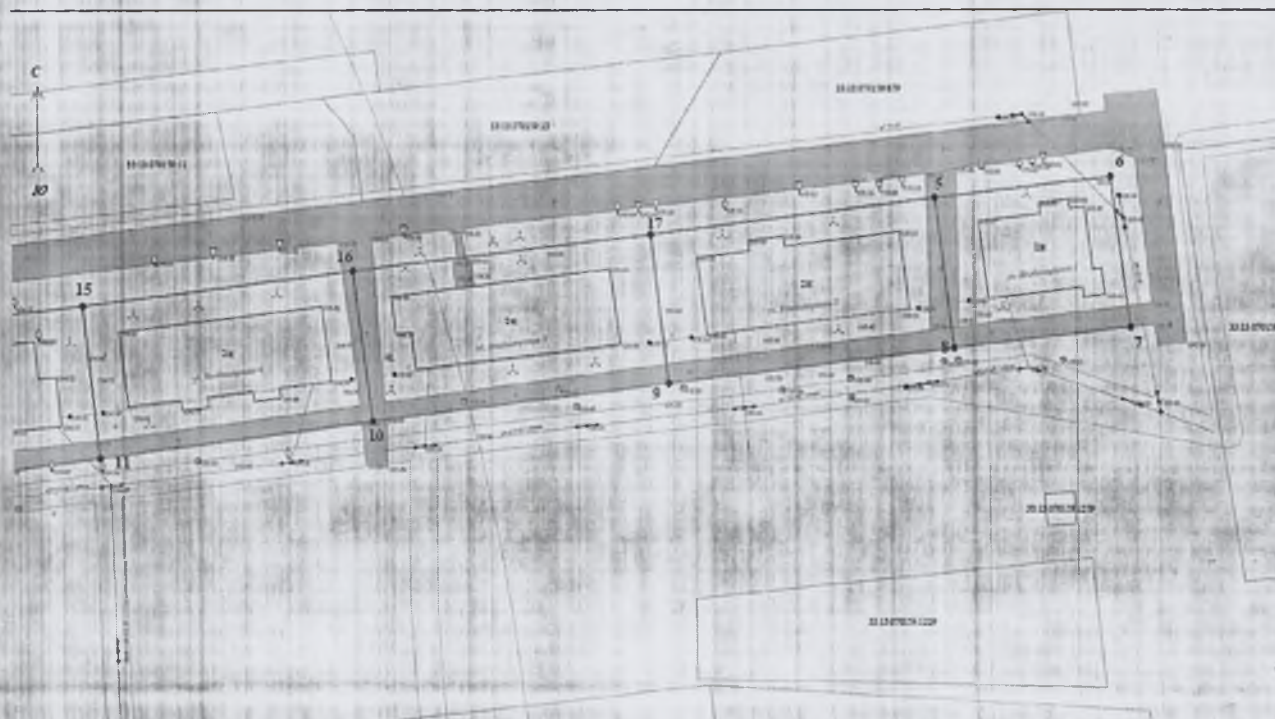


Схема проектируемых земельных участков под многоквартирными домами п. Нагорный, ул. Владимирская, д. 5, д. 12, д. 13

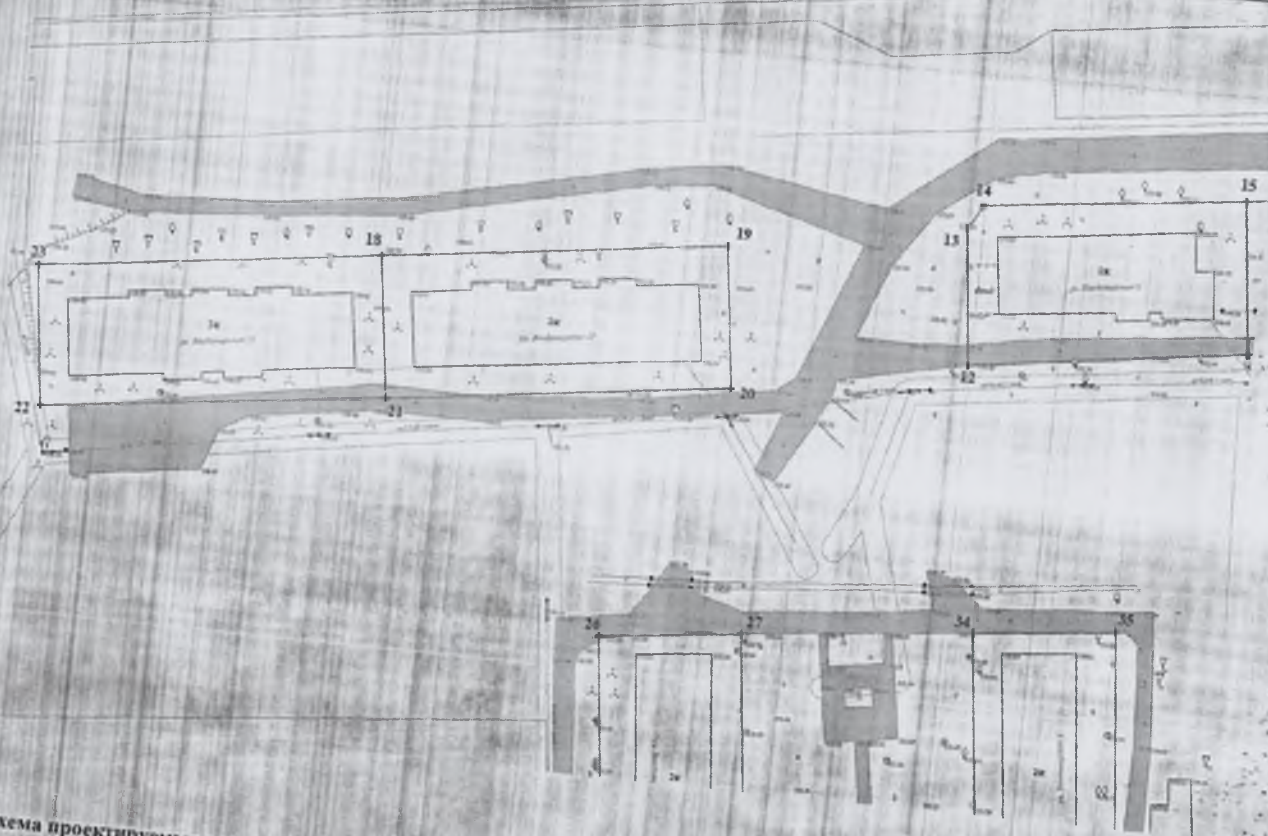


Схема проектируемых земельных участков под многоквартирными домами п. Нагорный, ул. Владимирская, д. 6, д. 7, д. 8, д. 11

