

УТВЕРЖДЕНА

Постановлением Администрации Петушинского района Владимирской области
(наименование документа об утверждении, включая наименования органов государственной власти или органов местного самоуправления, принявших решение об утверждении схемы или подписавших соглашение о перераспределении земельных участков)

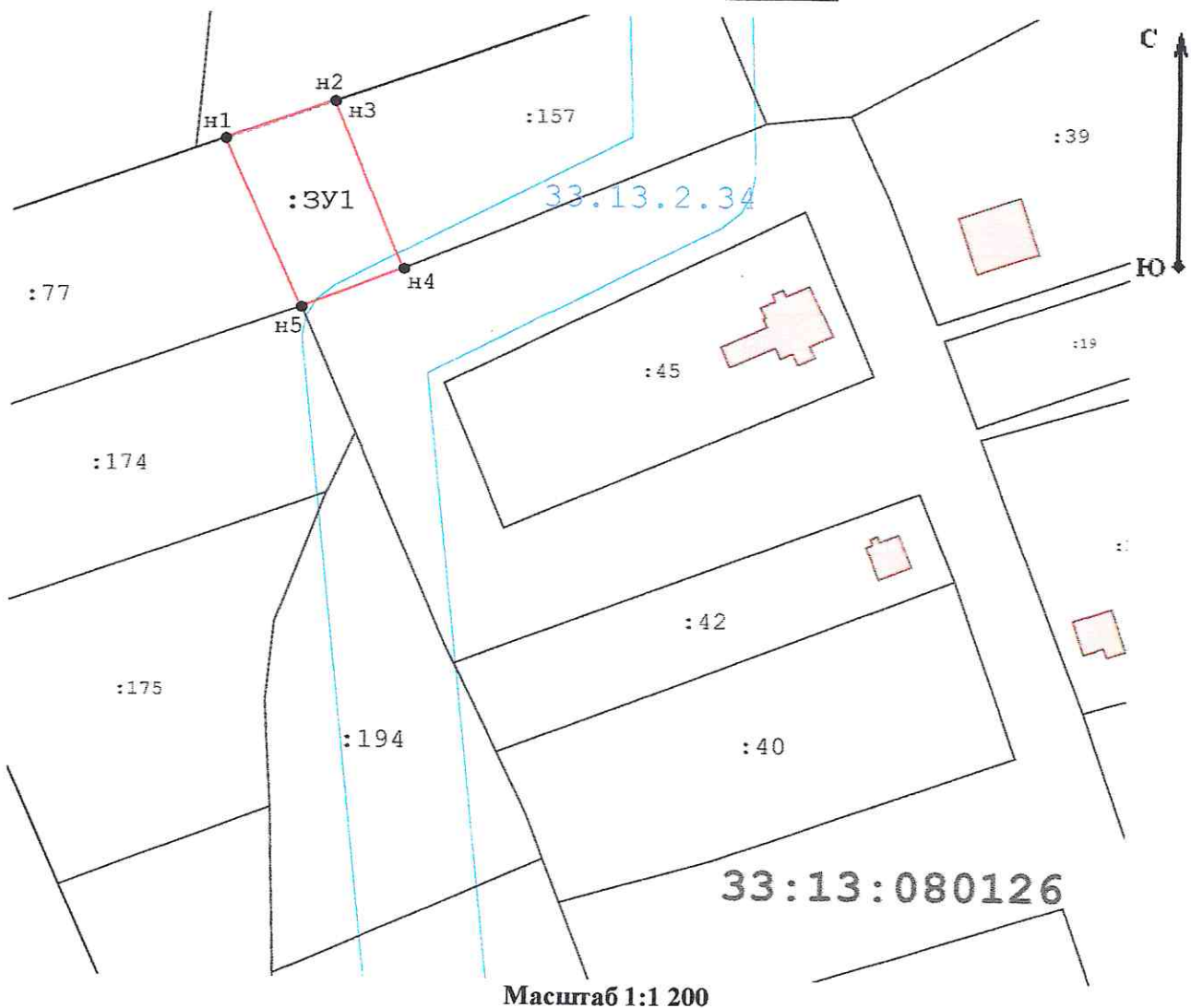
от _____ № _____

Схема расположения земельного участка на кадастровом плане территории



площадью 616 кв. м,
расположенного по адресу: Владимирская область, Петушинский район,
МО Петушинское сельское поселение, дер. Норкино.

Геоданные

Имя точки	X, м	Y, м
33:13:080126 Система Координат МСК-33		
n1	181 238,72	167 263,08
n2	181 245,41	167 281,84
n3	181 245,39	167 281,87
n4	181 216,28	167 293,98
n5	181 209,51	167 276,36
n1	181 238,72	167 263,08



Условные обозначения:

-  - вновь образованная часть границы, сведения о которой достаточны для определения ее местоположения
-  - обозначения образуемого земельного участка