

Утверждена

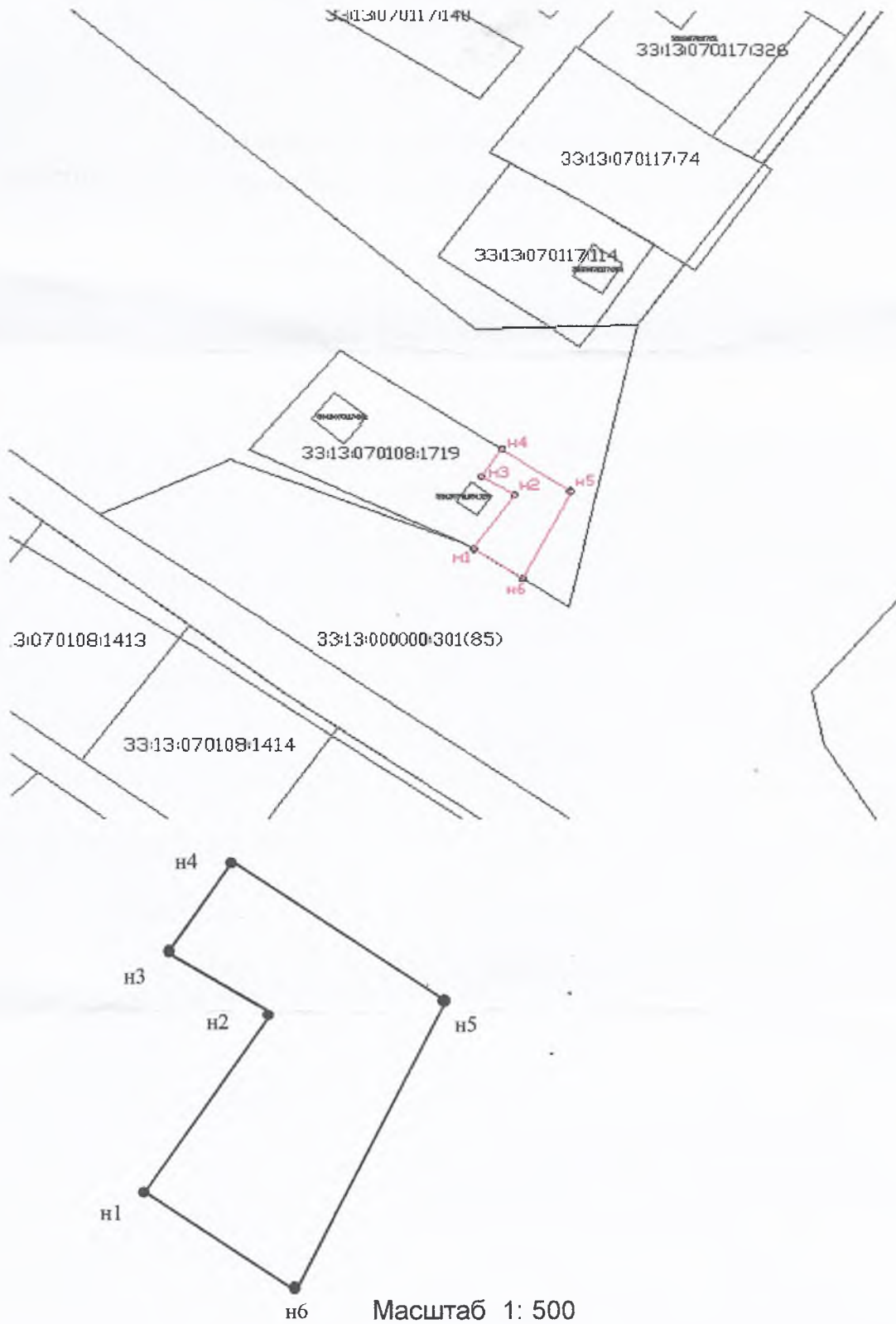
Постановлением от _____ № _____
администрации Петушинского района
Владимирской области

Схема расположения земельного участка на кадастровом плане территории в кадастровом квартале 33:13:070108




Владимирская область, Петушинский район, МО Петушинское (сельское поселение),
д. Чуприяново

Условный номер земельного участка: -		
Площадь земельного участка: <u>400 кв.м.</u>		
Система координат: МСК-33		
Обозначение характерных точек границ	Координаты	
	X	Y
1	2	3
н1	173 985.59	158 134.02
н2	173 999.62	158 144.17
н3	174 004.34	158 135.96
н4	174 011.50	158 141.14
н5	174 000.60	158 158.02
н6	173 977.84	158 145.94
н1	173 985.59	158 134.02

Кадастровый план территории



Условные обозначения:

-  граница образуемого земельного участка
-  обозначение образуемого земельного участка
-  обозначение образуемого земельного участка