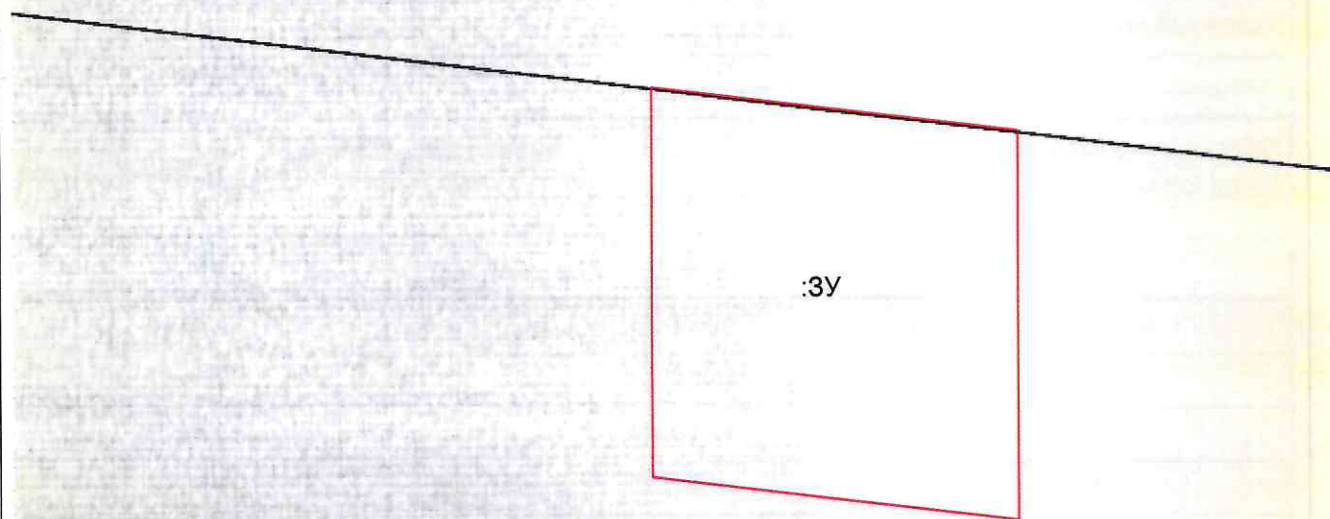


Утверждена Приказом Комитета по управлению  
имуществом Петушинского района  
№ \_\_\_\_\_ от \_\_\_\_\_

**Схема расположения земельного участка на кадастровом плане  
территории в кадастровом квартале 33:13:090104**




Владимирская область, Петушинский район, МО Нагорное сельское поселение, п. Луговой

Условный номер земельного участка: <u>    </u>		
Площадь земельного участка: <u>2000 м<sup>2</sup></u>		
Обозначение характерных точек границ	Координаты, МСК-33	
	X	Y
1	2	3
1	162647.35	145293.05
2	162642.14	145336.47
3	162596.06	145336.44
4	162601.25	145293.08
1	162647.35	145293.05



Масштаб 1:1000

Условные обозначения:

-  граница образуемого земельного участка
-  граница кадастрового квартала
-  обозначение образуемого участка