

**Утверждена**

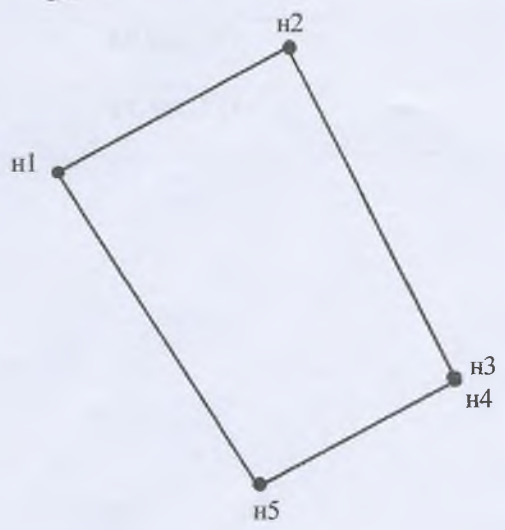
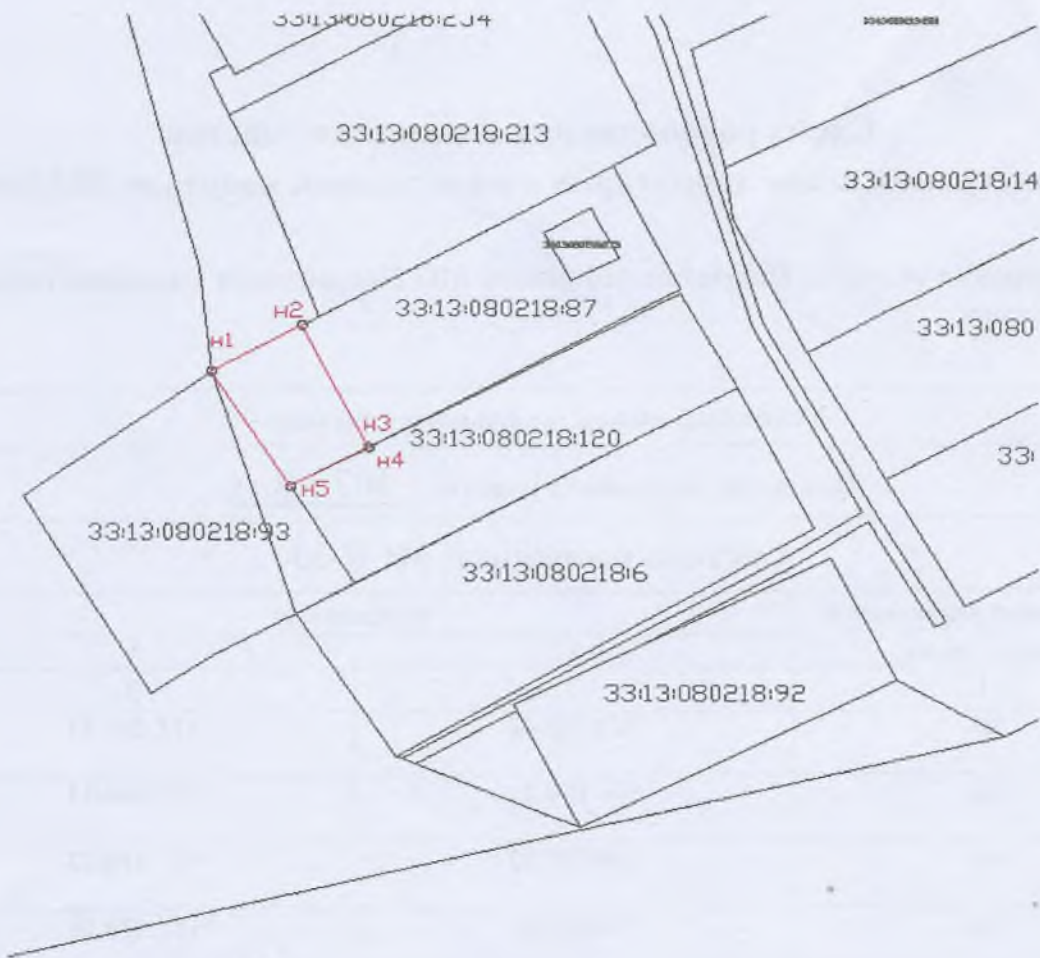
Постановлением от \_\_\_\_\_ № \_\_\_\_\_  
администрации Петушинского района  
Владимирской области

**Схема расположения земельного участка  
на кадастровом плане территории в кадастровом квартале 33:13:080218**

Владимирская область, Петушинский район, МО Пекшинское (сельское поселение),  
д. Черкасово




Условный номер земельного участка: -		
Площадь земельного участка: <b>407 кв.м.</b>		
Система координат: МСК-33		
Обозначение характерных точек границ	Координаты	
	X	Y
1	2	3
н1	174 737.88	177 348.71
н2	174 746.31	177 364.11
н3	174 723.92	177 375.23
н4	174 723.87	177 375.26
н5	174 716.77	177 362.04
н1	174 737.88	177 348.71

# Кадастровый план территории



Масштаб 1: 500

Условные обозначения:

-  граница образуемого земельного участка
-  обозначение образуемого земельного участка
-  обозначение образуемого земельного участка