

Утверждена

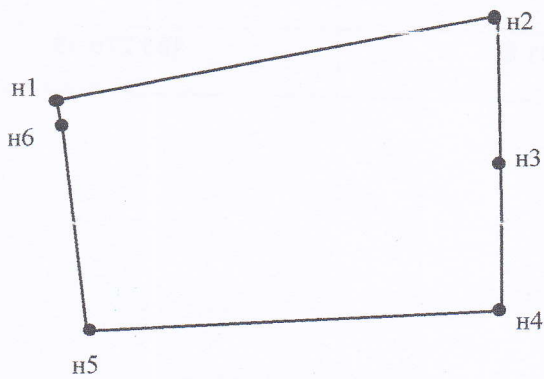
Постановлением от _____ № _____
администрации Петушинского района
Владимирской области

Схема расположения земельного участка на кадастровом плане территории в кадастровом квартале 33:13:070229

Владимирская область, Петушинский район, МО Петушинское (сельское поселение),
д. Старые Петушки




Условный номер земельного участка: -		
Система координат: МСК-33		
Площадь земельного участка: <u>493 кв.м.</u>		
Обозначение характерных точек границ	Координаты	
	X	Y
1	2	3
н1	170 231.80	165 275.99
н2	170 237.36	165 305.17
н3	170 225.99	165 305.36
н4	170 217.95	165 305.42
н5	170 216.63	165 277.97
н6	170 229.54	165 276.45
н1	170 231.80	165 275.99

Кадастровый план территории



Масштаб 1: 500

Условные обозначения:

-  граница образуемого земельного участка
-  :ЗУ1 обозначение образуемого земельного участка
-  n1 обозначение образуемого земельного участка