

Утверждена

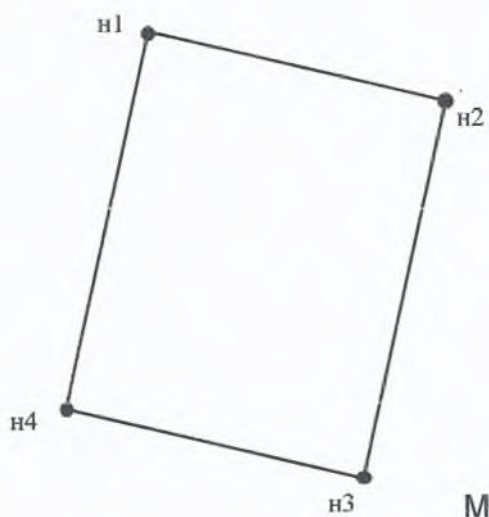
Постановлением от _____ № _____
администрации Петушинского района
Владимирской области

Схема расположения земельного участка на кадастровом плане территории в кадастровом квартале 33:13:090119

Владимирская область, Петушинский район, МО Петушинское (сельское поселение),
д. Богдарня




Условный номер земельного участка: -		
Система координат: МСК-33		
Площадь земельного участка: 2000 кв.м.		
Обозначение характерных точек границ	Координаты	
	X	Y
1	2	3
н1	162 131.58	155 927.39
н2	162 122.65	155 966.38
н3	162 073.91	155 955.21
н4	162 082.85	155 916.22
н1	162 131.58	155 927.39

Кадастровый план территории



Масштаб 1: 1000

Условные обозначения:

-  граница образуемого земельного участка
-  :ЗУ1 обозначение образуемого земельного участка
-  n1 обозначение образуемого земельного участка