

Утверждена

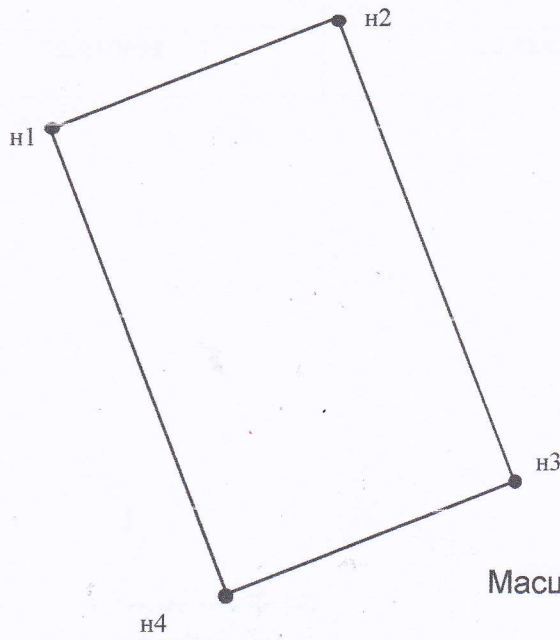
Постановлением от _____ № _____
администрации Петушинского района
Владимирской области

Схема расположения земельного участка на кадастровом плане территории в кадастровом квартале 33:13:090119

Владимирская область, Петушинский район, МО Петушинское (сельское поселение),
д. Богдарня




Условный номер земельного участка: -		
Система координат: МСК-33		
Площадь земельного участка: 1500 кв.м.		
Обозначение характерных точек границ	Координаты	
	X	Y
1	2	3
н1	161 989.02	156 079.27
н2	162 000.29	156 107.69
н3	161 954.73	156 125.66
н4	161 943.41	156 097.15
н1	161989.02	156079.27

Кадастровый план территории



Масштаб 1: 750

Условные обозначения:

-  граница образуемого земельного участка
-  :ЗУ1 обозначение образуемого земельного участка
-  n1 обозначение образуемого земельного участка