






Масштаб 1:1000

Условные обозначения:

-  - Граница образуемого земельного участка
-  - Граница кадастрового квартала
-  - Обозначение характерной точки границы земельного участка

Утверждена

Постановлением администрации
Петушинского района Владимирской области

от _____ № _____

**Схема расположения земельного участка на кадастровом плане
территории в кадастровом квартале 33:13:080231.**

Владимирская область, Петушинский район, МО Пекшинское (сельское поселение), п.
Метенино

Условный номер земельного участка -		
Площадь земельного участка 537 кв.м.		
Обозначение характерных точек границы	Координаты, МСК-33	
	X	Y
1	2	3
1	166600.7	179570.06
2	166599.02	179581.66
3	166601.75	179582.28
4	166595.57	179609.52
5	166586.68	179608.36
6	166588.11	179602.13
7	166586.63	179601.72
8	166589.05	179587.78
9	166579.86	179586.19
10	166568.17	179584.45
11	166567.82	179583.53
1	166600.7	179570.06