

Утверждена

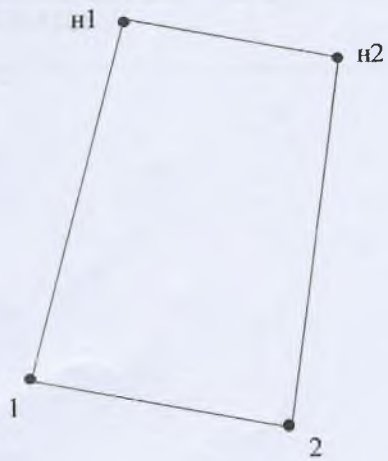
Постановлением от _____ № _____
администрации Петушинского района
Владимирской области

**Схема расположения земельного участка
на кадастровом плане территории в кадастровом квартале 33:13:070134**

Владимирская область, Петушинский район, МО Петушинское (сельское поселение),
д. Старое Аннино




Условный номер земельного участка: -		
Система координат: МСК-33		
Площадь земельного участка: <u>400</u> кв.м.		
Обозначение характерных точек границ	Координаты	
	X	Y
1	2	3
1	169 931.86	158 520.69
н1	169 956.09	158 527.02
н2	169 953.54	158 541.28
2	169 928.75	158 537.99
1	169931.86	158520.69

Кадастровый план территории



Масштаб 1: 500

Условные обозначения:

-  граница образуемого земельного участка
-  обозначение образуемого земельного участка
-  обозначение образуемого земельного участка