

## Утверждена

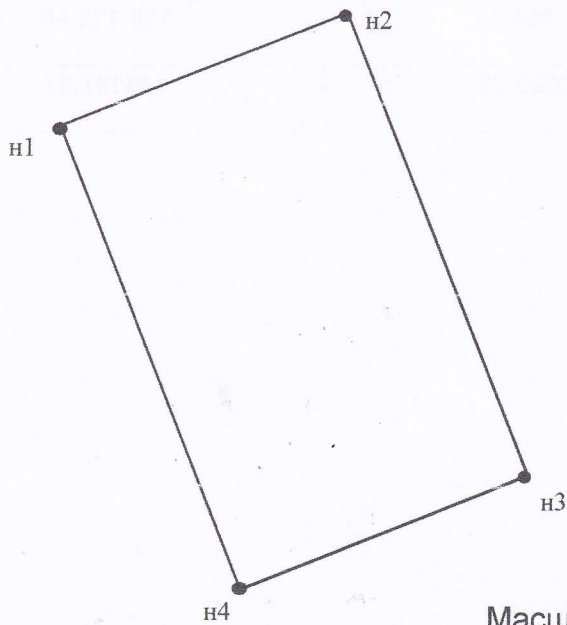
Постановлением от \_\_\_\_\_ № \_\_\_\_\_  
администрации Петушинского района  
Владимирской области

### Схема расположения земельного участка на кадастровом плане территории в кадастровом квартале 33:13:090119

Владимирская область, Петушинский район, МО Петушинское (сельское поселение),  
д. Богдарня




Условный номер земельного участка: -		
Система координат: МСК-33		
Площадь земельного участка: <b>1500 кв.м.</b>		
Обозначение характерных точек границ	Координаты	
	X	Y
1	2	3
н1	162 000.29	156 107.69
н2	162 011.57	156 136.13
н3	161 966.05	156 154.17
н4	161 954.73	156 125.66
н1	162000.29	156107.69

# Кадастровый план территории



Масштаб 1: 750

Условные обозначения:

-  граница образуемого земельного участка
-  :ЗУ1 обозначение образуемого земельного участка
-  n1 обозначение образуемого земельного участка