

Утверждена

Постановлением администрации

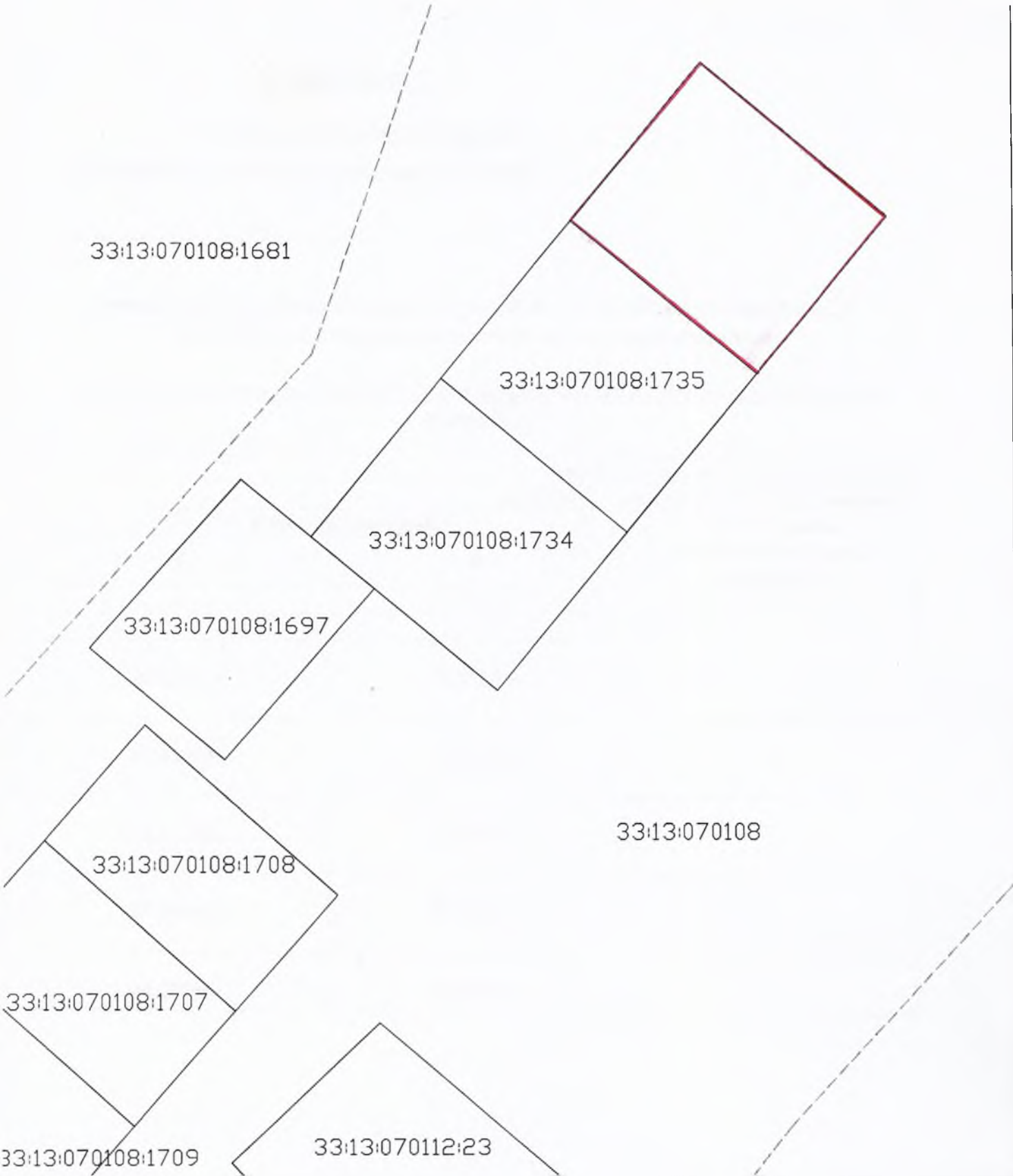
Петушинского района Владимирской Области

от _____ № _____

**Схема расположения земельного участка на кадастровом плане
территории в кадастровом квартале 33:13:070108**



**Владимирская область, Петушинский район, МО Петушинское (сельское поселение),
д. Костино.**

Условный номер земельного участка -		
Площадь земельного участка <u>2000 кв.м.</u>		
Обозначение характерных точек границы	Координаты, МСК-33	
	X	Y
1	2	3
1	175333.67	156022.80
2	175363.63	155986.58
3	175396.62	156013.87
4	175366.25	156049.75
1	175333.67	156022.80



Масштаб 1:1000

Условные обозначения:

-  - граница образуемого земельного участка
-  - граница кадастрового квартала