

Утверждена

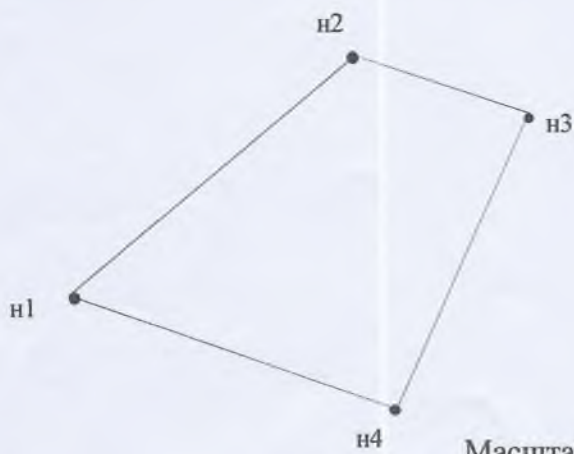
Постановлением от _____ № _____
администрации Петушинского района
Владимирской области

Схема расположения земельного участка на кадастровом плане территории в кадастровом квартале 33:13:090115

Владимирская область, Петушинский район, МО Петушинское (сельское поселение),
д. Богдарня




Условный номер земельного участка: -		
Площадь земельного участка: 1500 кв.м.		
Система координат: МСК-33		
Обозначение характерных точек границ	Координаты	
	X	Y
1	2	3
н1	162 274.25	156 475.71
н2	162 306.29	156 513.68
н3	162 298.70	156 536.61
н4	162 259.13	156 518.94
н1	162274.25	156475.71

Кадастровый план территории



Масштаб 1:1000

Условные обозначения:

-  граница образуемого земельного участка
-  обозначение образуемого земельного участка
-  обозначение образуемого земельного участка