

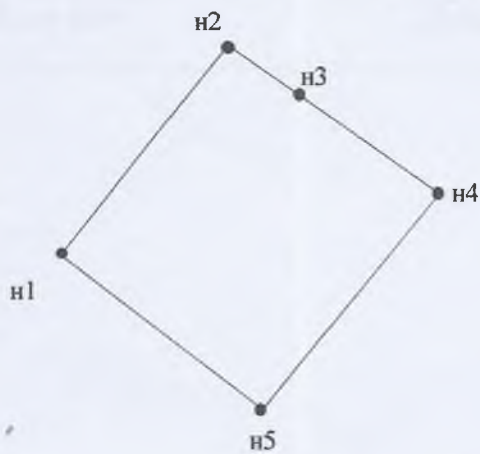
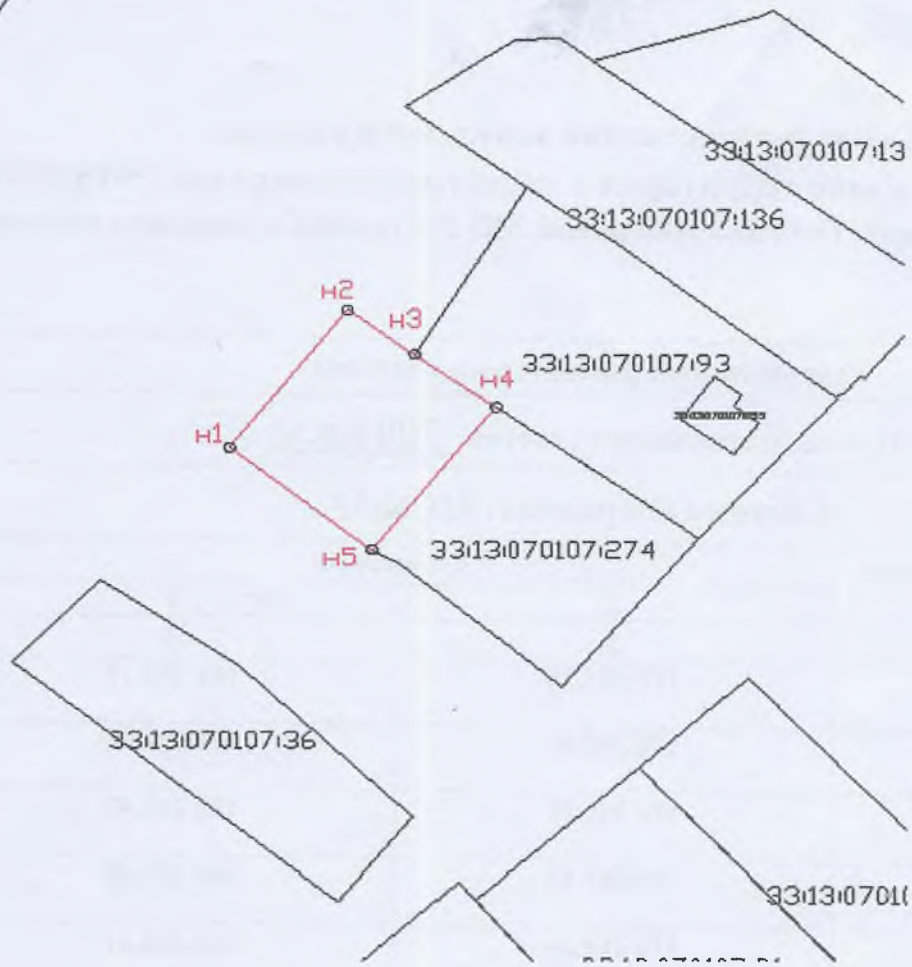
Утверждена

Постановлением от _____ № _____
администрации Петушинского района
Владимирской области

Схема расположения земельного участка
на кадастровом плане территории в кадастровом квартале **33:13:070107**
Владимирская область, Петушинский район, МО Петушинское (сельское поселение),
д. Новый Спас




Условный номер земельного участка: -		
Площадь земельного участка: <u>700 кв.м.</u>		
Система координат: МСК-33		
Обозначение характерных точек границ	Координаты	
	X	Y
1	2	3
н1	175 291.74	154 184.17
н2	175 312.80	154 200.92
н3	175 306.07	154 210.40
н4	175 297.92	154 221.89
н5	175 276.20	154 204.21
н1	175 291.74	154 184.17

Кадастровый план территории



Масштаб 1:750

Условные обозначения:

-  граница образуемого земельного участка
-  :ЗУ1 обозначение образуемого земельного участка
-  н1 обозначение образуемого земельного участка