

Утверждена

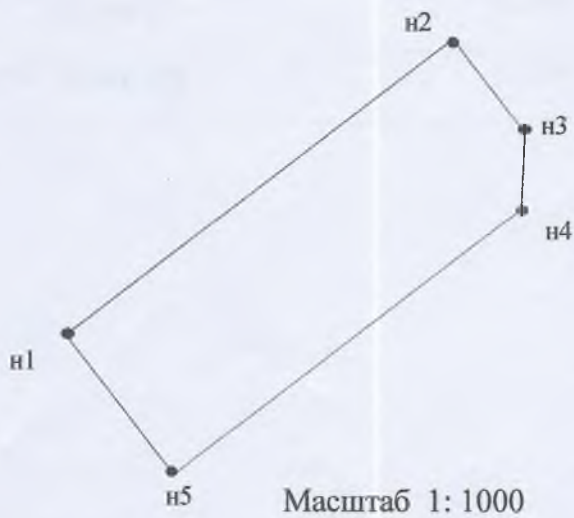
Постановлением от _____ № _____
администрации Петушинского района
Владимирской области

Схема расположения земельного участка на кадастровом плане территории в кадастровом квартале 33:13:090115




Владимирская область, Петушинский район, МО Петушинское (сельское поселение),
д. Богдарня

Условный номер земельного участка: -		
Площадь земельного участка: 1500 кв.м.		
Система координат: МСК-33		
Обозначение характерных точек границ	Координаты	
	X	Y
1	2	3
н1	161 462.02	157 196.27
н2	161 501.57	157 247.86
н3	161 489.14	157 257.39
н4	161 478.87	157 256.84
н5	161 443.38	157 210.55
н1	161 462.02	157 196.27

Кадастровый план территории



Условные обозначения:

-  граница образуемого земельного участка
-  :ЗУ1 обозначение образуемого земельного участка
-  H1 обозначение образуемого земельного участка