

Утверждена

Постановлением от _____ № _____
администрации Петушинского района
Владимирской области

Схема расположения земельного участка
на кадастровом плане территории в кадастровом квартале 33:13:090112
Владимирская область, Петушинский район, МО Петушинское (сельское поселение),
д. Старые Омутищи




Условный номер земельного участка: -		
Система координат: МСК-33		
Площадь земельного участка: 400 кв.м.		
Обозначение характерных точек границ	Координаты	
	X	Y
1	2	3
1	166 011.83	154 065.19
н1	166 019.94	154 101.49
н2	166 010.49	154 103.35
н3	166 000.20	154 068.23
1	166 006.73	154 066.35
2	166 011.83	154 065.19
н1	166 011.83	154 065.19

Кадастровый план территории



Масштаб 1: 750

Условные обозначения:

-  граница образуемого земельного участка
-  :ЗУ1 обозначение образуемого земельного участка
-  n1 обозначение образуемого земельного участка