

**Утверждена**


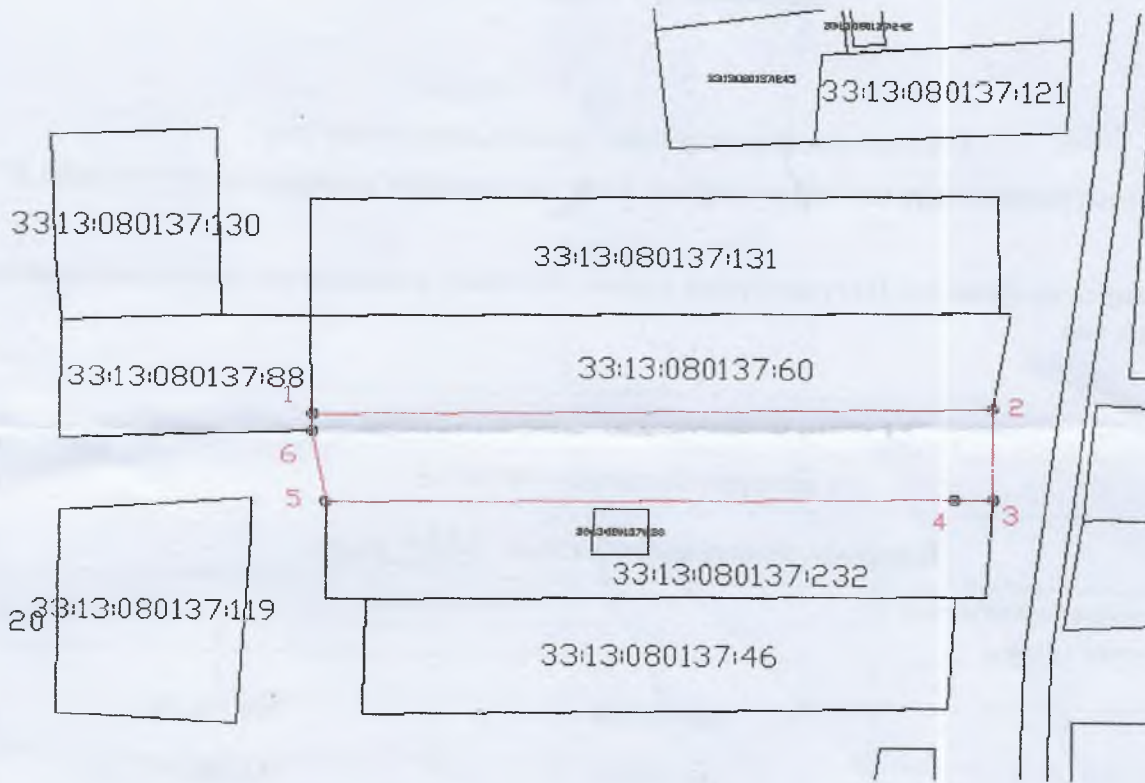
Постановлением от \_\_\_\_\_ № \_\_\_\_\_  
администрации Петушинского района  
Владимирской области

**Схема расположения земельного участка  
на кадастровом плане территории в кадастровом квартале 33:13:080137**

**Владимирская область, Петушинский район, МО Петушинское (сельское поселение),  
д. Рождество**




<b>Условный номер земельного участка: -</b>		
<b>Система координат: МСК-33</b>		
<b>Площадь земельного участка: <u>1364</u> кв.м.</b>		
<b>Обозначение характерных точек границ</b>	<b>Координаты</b>	
	<b>X</b>	<b>Y</b>
<b>1</b>	<b>2</b>	<b>3</b>
<b>1</b>	<b>185 827.08</b>	<b>164 984.20</b>
<b>2</b>	<b>185 828.73</b>	<b>165 083.70</b>
<b>3</b>	<b>185 814.72</b>	<b>165 083.84</b>
<b>4</b>	<b>185 814.65</b>	<b>165 078.13</b>
<b>5</b>	<b>185 813.51</b>	<b>164 986.14</b>
<b>6</b>	<b>185 824.38</b>	<b>164 984.20</b>
<b>1</b>	<b>185 827.08</b>	<b>164 984.20</b>

Кадастровый план территории



Масштаб 1: 1500

Условные обозначения:

-  граница образуемого земельного участка
-  :ЗУ1 обозначение образуемого земельного участка
-  н1 обозначение образуемого земельного участка