

Утверждена

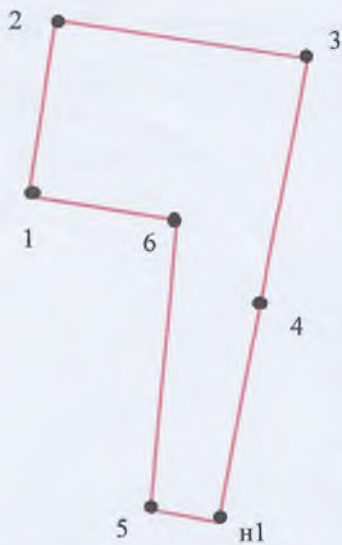
Постановлением от _____ № _____
администрации Петушинского района
Владимирской области

**Схема расположения земельного участка
на кадастровом плане территории в кадастровом квартале 33:13:090121**

**Владимирская область, Петушинский район, МО Петушинское (сельское поселение),
д. Крутово**




Условный номер земельного участка: -		
Система координат: МСК-33		
Площадь земельного участка: <u>1176</u> кв.м.		
Обозначение характерных точек грани	Координаты	
	X	Y
1	2	3
1	164 787.04	161 588.10
2	164 809.82	161 591.85
3	164 804.89	161 624.86
4	164 773.67	161 618.44
n1	164 744.88	161 612.53
5	164 746.53	161 603.63
6	164 783.97	161 607.52
1	164 787.04	161 588.10

Кадастровый план территории



Масштаб 1: 1000

Условные обозначения:

-  граница образуемого земельного участка
-  обозначение образуемого земельного участка
-  n1 обозначение образуемого земельного участка