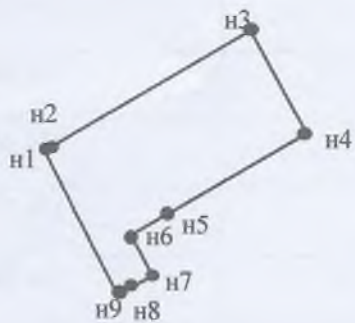





Кадастровый план территории



Масштаб 1: 1500

Условные обозначения:

-  граница образуемого земельного участка
-  :ЗУ1 обозначение образуемого земельного участка
-  n1 обозначение образуемого земельного участка

Утверждена

Постановлением от _____ № _____
администрации Петушинского района
Владимирской области

**Схема расположения земельного участка
на кадастровом плане территории в кадастровом квартале 33:13:080214**

Владимирская область, Петушинский район, МО Пекшинское (сельское поселение),
д. Ларионово

Условный номер земельного участка: -		
Площадь земельного участка: <u>1200 кв.м.</u>		
Система координат: МСК-33		
Обозначение характерных точек границ	Координаты	
	X	Y
1	2	3
н1	179 084.94	174 064.29
н2	179 085.60	174 065.49
н3	179 109.32	174 105.44
н4	179 088.49	174 116.52
н5	179 074.32	174 092.32
н6	179 068.00	174 081.52
н7	179 059.61	174 085.80
н8	179 057.40	174 081.37
н9	179 056.06	174 078.69
н1	179 084.94	174 064.29