

Утверждена

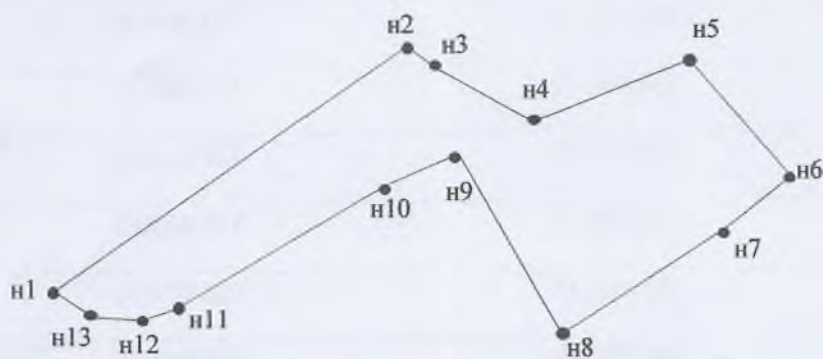
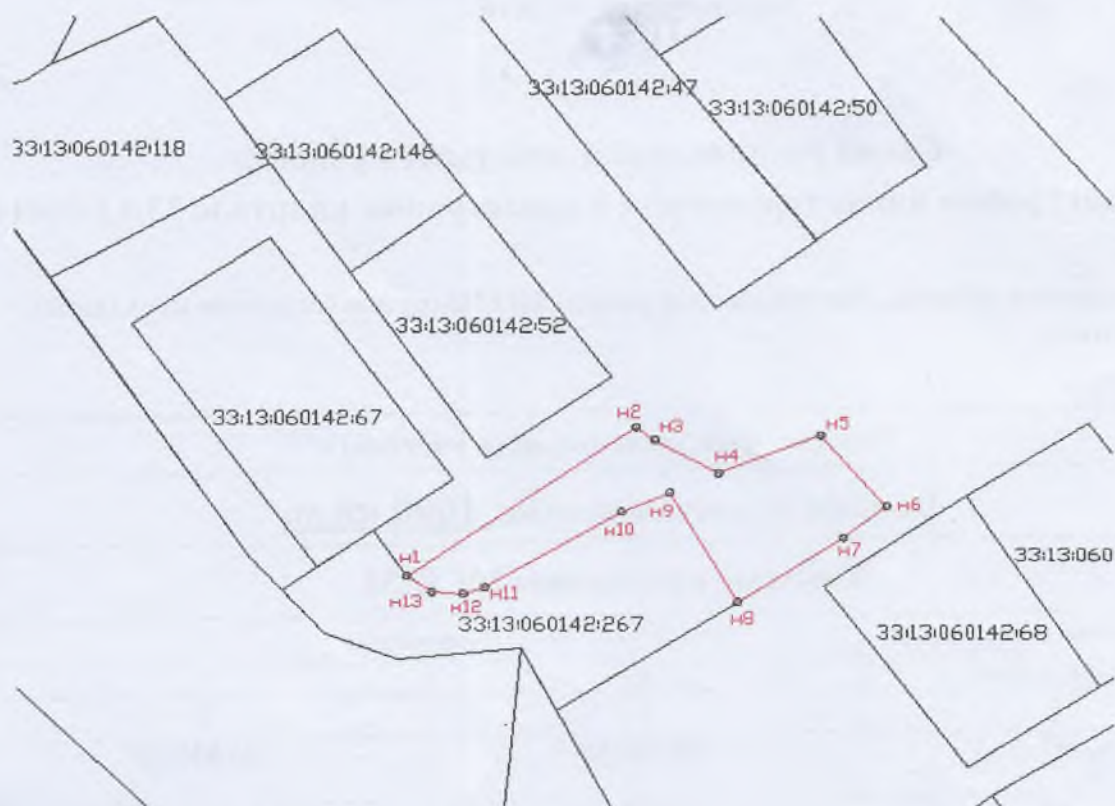
Постановлением от _____ № _____
администрации Петушинского района
Владимирской области

**Схема расположения земельного участка
на кадастровом плане территории в кадастровом квартале 33:13:060142**

Владимирская область, Петушинский район, МО Нагорное (сельское поселение),
д. Овчино




Условный номер земельного участка: -		
Площадь земельного участка: 1600 кв.м.		
Система координат: МСК-33		
Обозначение характерных точек границ	Координаты	
	X	Y
1	2	3
н1	180 023.99	136 935.82
н2	180 056.79	136 982.83
н3	180 053.97	136 986.54
н4	180 046.65	136 999.58
н5	180 055.01	137 020.34
н6	180 039.43	137 033.68
н7	180 032.42	137 024.90
н8	180 018.27	137 003.22
н9	180 042.37	136 989.67
н10	180 038.13	136 979.80
н11	180 021.49	136 951.72
н12	180 020.10	136 947.37
н13	180 020.50	136 940.98
н1	180 023.99	136 935.82

Кадастровый план территории



Масштаб 1: 1000

Условные обозначения:

-  граница образуемого земельного участка
-  :ЗУ1 обозначение образуемого земельного участка
-  n1 обозначение образуемого земельного участка