

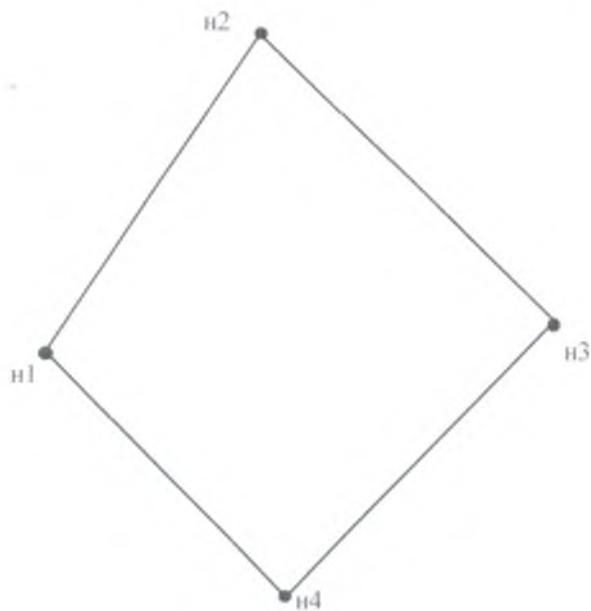
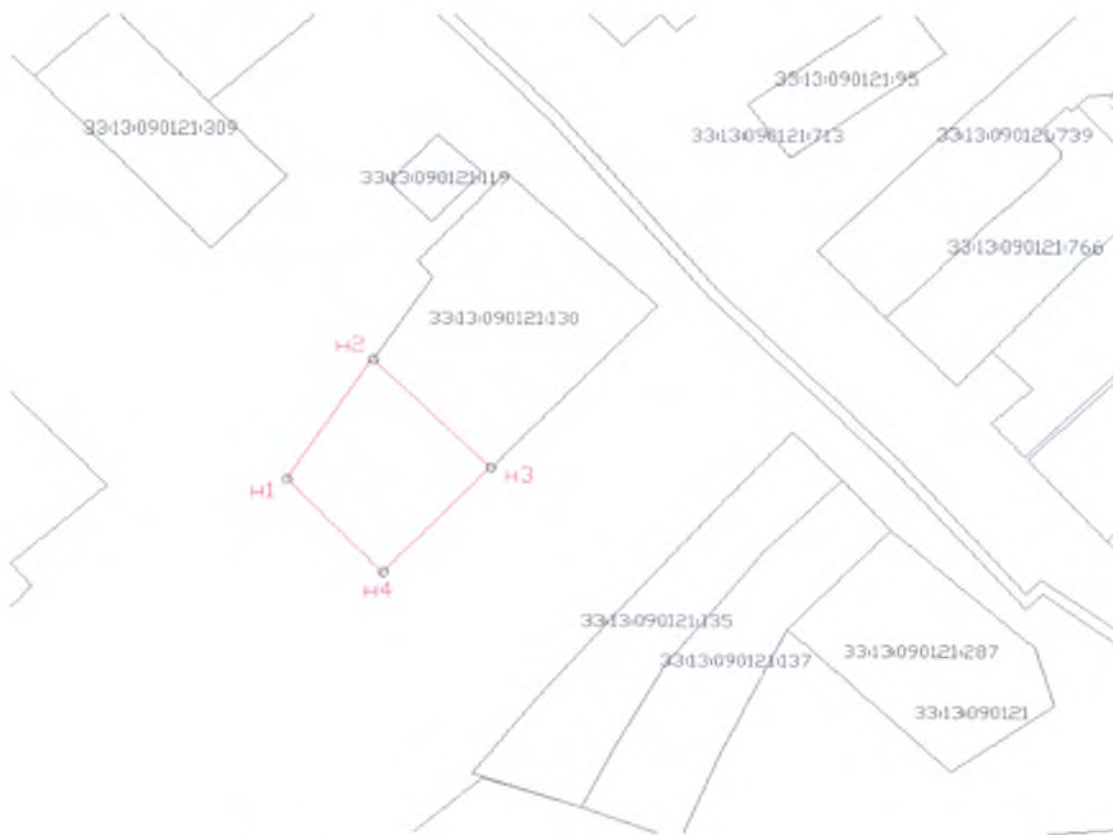
**Утверждена**

Постановлением от \_\_\_\_\_ № \_\_\_\_\_  
администрации Петушинского района  
Владимирской области

**Схема расположения земельного участка**  
**на кадастровом плане территории в кадастровом квартале 33:13:090121**  
**Владимирская область, Петушинский район, МО Петушинское (сельское поселение),**  
**д. Крутово**




<b>Условный номер земельного участка: -</b>		
<b>Площадь земельного участка: <u>655 кв.м.</u></b>		
<b>Система координат: МСК-33</b>		
<b>Обозначение характерных точек границ</b>	<b>Координаты</b>	
	<b>X</b>	<b>Y</b>
<b>1</b>	<b>2</b>	<b>3</b>
<b>н1</b>	<b>164 447.68</b>	<b>161 067.63</b>
<b>н2</b>	<b>164 469.43</b>	<b>161 081.88</b>
<b>н3</b>	<b>164 449.82</b>	<b>161 101.50</b>
<b>н4</b>	<b>164 430.87</b>	<b>161 083.70</b>
<b>н1</b>	<b>164 447.68</b>	<b>161 067.63</b>

# Кадастровый план территории



Масштаб 1: 500

Условные обозначения:

-  граница образуемого земельного участка
-  :ЗУ1 обозначение образуемого земельного участка
-  n1 обозначение образуемого земельного участка