

Утверждена

Постановлением администрации

Петушинского района

Владимирской Области

от _____ № _____

Схема расположения земельного участка на кадастровом плане территории в кадастровом квартале 33:13:070137.




Владимирская область, Петушинский район, МО Петушинское (сельское поселение), д. Леоново.

Условный номер земельного участка -		
Площадь земельного участка 1181 кв.м.		
Обозначение характерных точек границы	Координаты, МСК-33	
	X	Y
1	2	3
1	168370.99	158030.55
2	168428.60	158014.38
3	168433.12	158033.56
4	168375.71	158049.83
1	168370.99	158030.55



Масштаб 1:1000

Условные обозначения:

-  - граница образуемого земельного участка
-  - граница кадастрового квартала
-  - граница ЗОУИТ