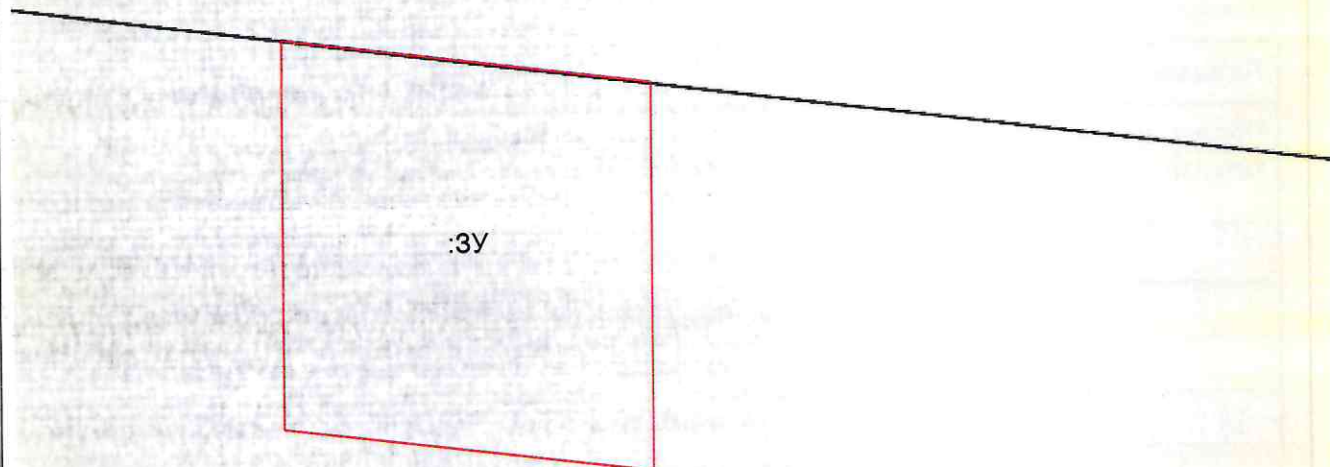


Утверждена Приказом Комитета по управлению  
имуществом Петушинского района  
№ \_\_\_\_\_ от \_\_\_\_\_

**Схема расположения земельного участка на кадастровом плане  
территории в кадастровом квартале 33:13:090104**




Владимирская область, Петушинский район, МО Нагорное сельское поселение, п. Луговой

Условный номер земельного участка: _____		
Площадь земельного участка: <u>2000 м<sup>2</sup></u>		
Обозначение характерных точек границ	Координаты, МСК-33	
	X	Y
1	2	3
1	162652.55	145249.69
2	162647.35	145293.05
3	162601.25	145293.08
4	162606.47	145249.66
1	162652.55	145249.69



Масштаб 1:1000

Условные обозначения:

-  граница образуемого земельного участка
-  граница кадастрового квартала
-  обозначение образуемого участка