

Утверждена

Постановлением администрации

Петушинского района

Владимирской Области

от _____ № _____

Схема расположения земельного участка на кадастровом плане территории в кадастровом квартале 33:13:090121.




Владимирская область, Петушинский район, МО Петушинское (сельское поселение), д. Крутово.

Условный номер земельного участка -		
Площадь земельного участка <u>1181 кв.м.</u>		
Обозначение характерных точек границы	Координаты, МСК-33	
	X	Y
1	2	3
1	165002.36	161462.00
2	165048.85	161470.04
3	165044.95	161495.50
4	164998.94	161486.23
1	165002.36	161462.00



Масштаб 1:1000

Условные обозначения:

-  - граница образуемого земельного участка
-  - граница кадастрового квартала
-  - граница ЗОУИТ