

**Утверждена**

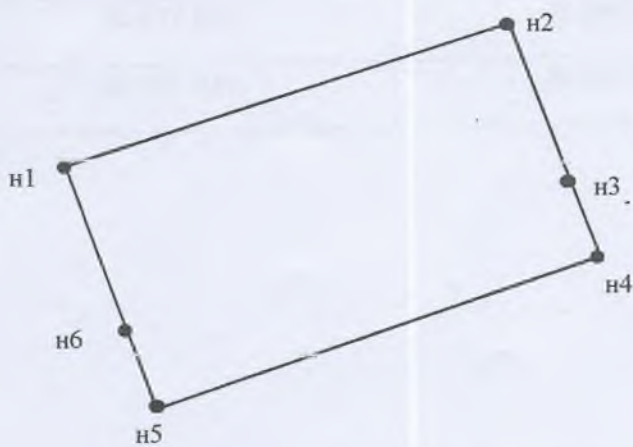
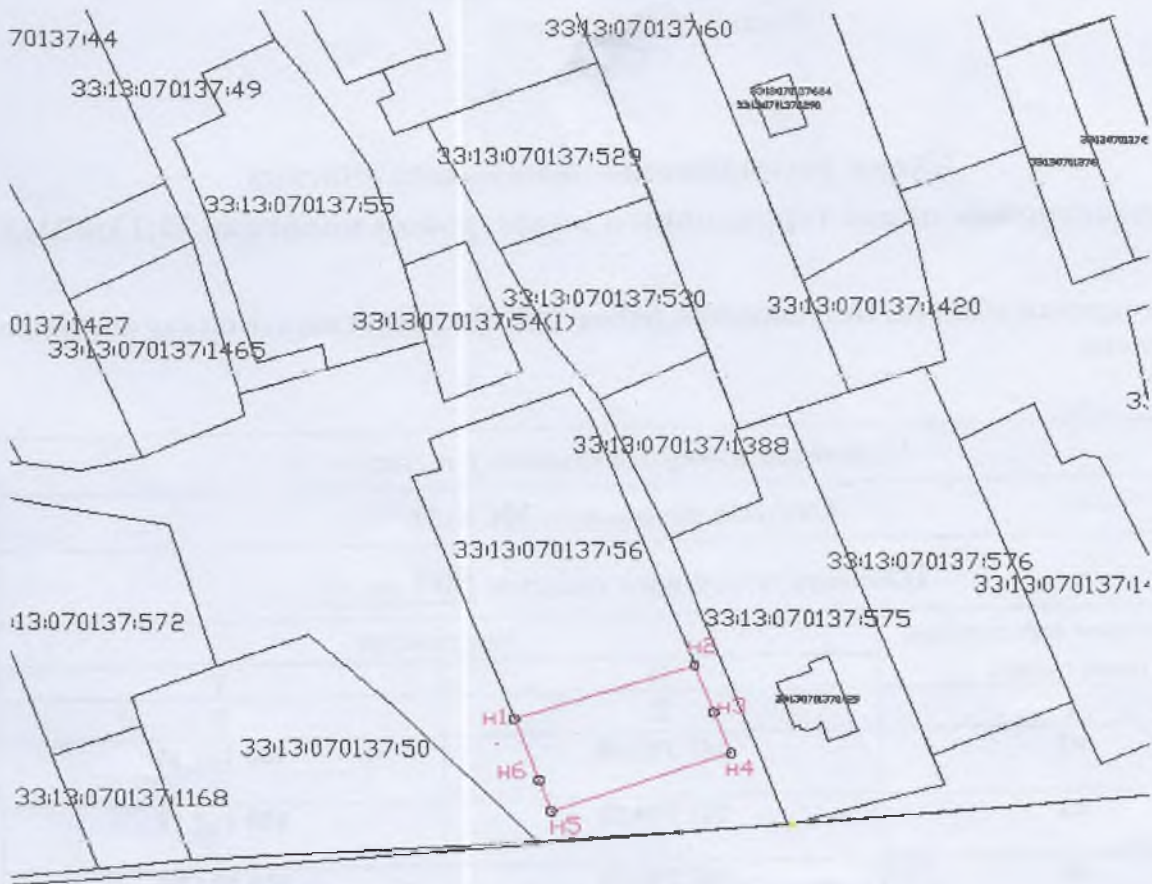
Постановлением от \_\_\_\_\_ № \_\_\_\_\_  
администрации Петушинского района  
Владимирской области

**Схема расположения земельного участка  
на кадастровом плане территории в кадастровом квартале 33:13:070137**

Владимирская область, Петушинский район, МО Петушинское (сельское поселение),  
д. Леоново




<b>Условный номер земельного участка: -</b>		
<b>Система координат: МСК-33</b>		
<b>Площадь земельного участка: <u>500</u> кв.м.</b>		
<b>Обозначение характерных точек границ</b>	<b>Координаты</b>	
	<b>X</b>	<b>Y</b>
<b>1</b>	<b>2</b>	<b>3</b>
н1	167 755.46	158 169.16
н2	167 764.81	158 198.17
н3	167 756.76	158 201.30
н4	167 749.82	158 204.06
н5	167 739.88	158 175.05
н6	167 745.10	158 173.07
н1	167 755.46	158 169.16

# Кадастровый план территории



Масштаб 1: 500

Условные обозначения:

-  граница образуемого земельного участка
-  :ЗУ1 обозначение образуемого земельного участка
-  H1 обозначение образуемого земельного участка