

Утверждена

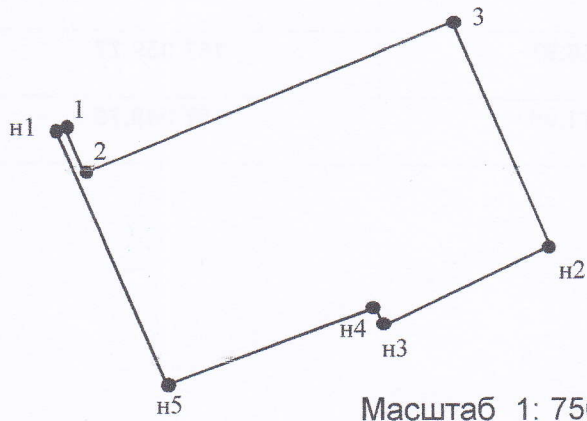
Постановлением от _____ № _____
администрации Петушинского района
Владимирской области

Схема расположения земельного участка на кадастровом плане территории в кадастровом квартале 33:13:070116

Владимирская область, Петушинский район, МО Петушинское (сельское поселение),
д. Попиново




Условный номер земельного участка: -		
Система координат: МСК-33		
Площадь земельного участка: 963 кв.м.		
Обозначение характерных точек границ	Координаты	
	X	Y
1	2	3
н1	173 881.05	157 048.75
1	173 881.26	157 049.67
2	173 876.83	157 051.56
3	173 891.89	157 088.22
н2	173 869.65	157 097.87
н3	173 861.79	157 081.35
н4	173 863.61	157 080.49
н5	173 855.97	157 059.77
н1	173 881.05	157 048.75

Кадастровый план территории



Масштаб 1: 750

Условные обозначения:

-  граница образуемого земельного участка
-  :ЗУ1 обозначение образуемого земельного участка
-  н1 обозначение образуемого земельного участка