

Утверждена

Постановлением администрации

Петушинского района

Владимирской Области

от _____ № _____

Схема расположения земельного участка на кадастровом плане территории в кадастровом квартале 33:13:070137.




Владимирская область, Петушинский район, МО Петушинское (сельское поселение), д. Леоново.

Условный номер земельного участка -		
Площадь земельного участка 465 кв.м.		
Обозначение характерных точек границы	Координаты, МСК-33	
	X	Y
1	2	3
1	168133.06	159631.59
2	168122.02	159629.41
3	168127.82	159585.70
4	168137.60	159588.49
1	168133.06	159631.59



Масштаб 1:1000

Условные обозначения:

-  - граница образуемого земельного участка
-  - граница кадастрового квартала
-  - граница ЗОУИТ