

Утверждена  
Постановлением администрации Петушинского района  
Владимирской области

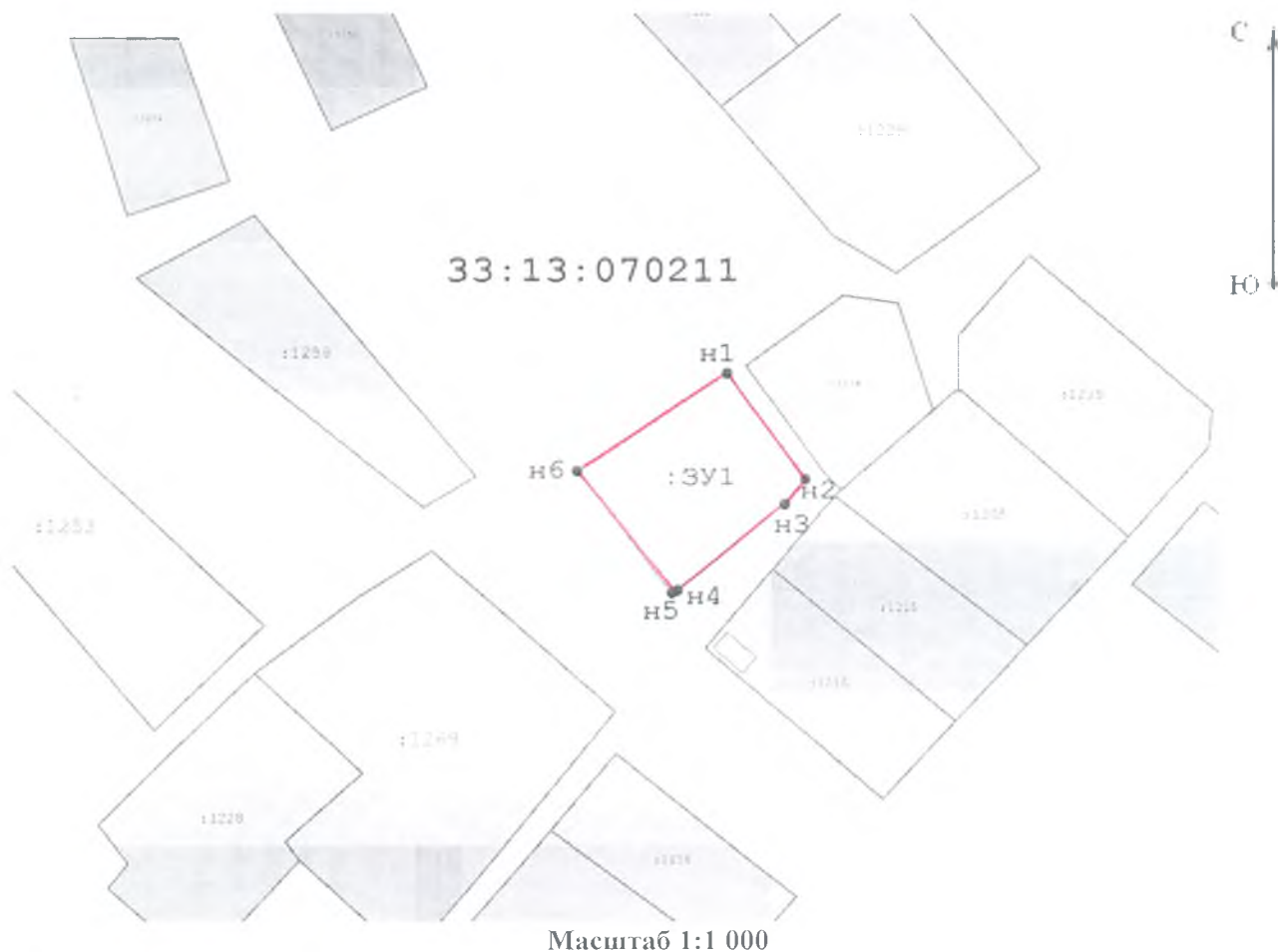
от \_\_\_\_\_ № \_\_\_\_\_

**Схема расположения участка на кадастровом плане территории.**  
Кадастровый квартал 33:13:070211




*Местоположение: Владимирская область, Петушинский район  
МО Пекшинское (сельское поселение) д. Липна*

**Геоданные: система координат МСК-33**

Имя точки	X, м	Y, м	Дирекцион. угол	S, м
<i>33:13:070211:3У1 (площадь 455 кв.м.)</i>				
н1	170 648.98	174 137.48	144° 3.4'	17.53
н2	170 634.79	174 147.77	219° 5.9'	4.26
н3	170 631.48	174 145.08	231° 4.7'	18.16
н4	170 620.07	174 130.95	245° 20.2'	0.81
н5	170 619.73	174 130.21	322° 7.2'	20.47
н6	170 635.89	174 117.64	56° 35.0'	23.77
н1	170 648.98	174 137.48		



**Условные обозначения:**

-  н6 - Образующая точка, сведения о которой позволяют однозначно определить ее местоположение
-  - граница образуемого земельного участка
-  - Условное обозначение образуемого земельного участка