

Утверждена

Постановлением администрации
Петушинского района Владимирской области

от _____ № _____

**Схема расположения земельного участка на кадастровом плане
территории в кадастровом квартале 33:13:070135.**





Владимирская область, Петушинский район, МО Петушинское (сельское поселение),
д. Новое Аннино.

Условный номер земельного участка -		
Площадь земельного участка 400 кв.м.		
Обозначение характерных точек границы	Координаты, МСК-33	
	X	Y
1	2	3
1	169192.04	158247.64
2	169183.77	158240.21
3	169180.34	158236.4
4	169177.1	158229.61
5	169179.95	158228.01
6	169183.6	158228.03
7	169186.13	158228.76
8	169209.7	158240.38
9	169203.74	158253.27
1	169192.04	158247.64



Масштаб 1:1000

Условные обозначения:

-  - Граница образуемого земельного участка
-  - Граница кадастрового квартала
-  1 - Обозначение характерной точки границы земельного участка
-  - Граница зоны с особыми условиями использования